



Krokowa, dn. 29.12.2021r.

ZPGN.6870.72/2021.MK

## **OBWIESZCZENIE o sporządzeniu karty inwentaryzacyjnej nieruchomości w celu komunalizacji mienia Skarbu Państwa.**

Na podstawie art. 17 ust. 4 i 7 ustawy z dnia 10 maja 1999 r. – Przepisy wprowadzające ustawę o samorządzie terytorialnym i ustawę o pracownikach samorządowych (Dz. U. Nr 32 poz. 191 z 1990 r. ze zm.) oraz Uchwały Nr 104 Rady Ministrów z dnia 9 lipca 1990 r. w sprawie sposobu dokonywania inwentaryzacji mienia komunalnego (M.P. z 1990 r. nr 30, poz. 235), sporządzono kartę inwentaryzacyjną dla działki nr 700/2 położonej w obrębie Żarnowiec, gmina Krokowa.

Karta inwentaryzacyjna jest niezbędna do wydania decyzji przez Wojewodę Pomorskiego w sprawie stwierdzenia nabycia z mocy prawa, prawa własności do ww. działki przez Gminę Krokowa.

Karta inwentaryzacyjna zostaje wyłożona do publicznego wglądu na okres 30 dni, tj. od dnia 03.01.2022 r. do dnia 02.02.2022 r.

Osoby, których interes prawny dotyczy ustaleń zawartych w karcie inwentaryzacyjnej, mogą zgłaszać swoje zastrzeżenia w siedzibie Urzędu Gminy Krokowa – pokój nr 214.

W załączeniu:




- 1/. karta inwentaryzacyjna nieruchomości,
- 2/. mapa dz. 700/2 ob. Żarnowiec.

Z up. WÓJTA  
*Iwona Pylicka*  
Zastępca Wójta

**GMINA KROKOWA**  
 ul. Żarnowiecka 29  
 84-110 KROKOWA  
 NIP 587-15-82-054

Obręb: **ŻARNOWIEC**, gmina **KROKOWA**

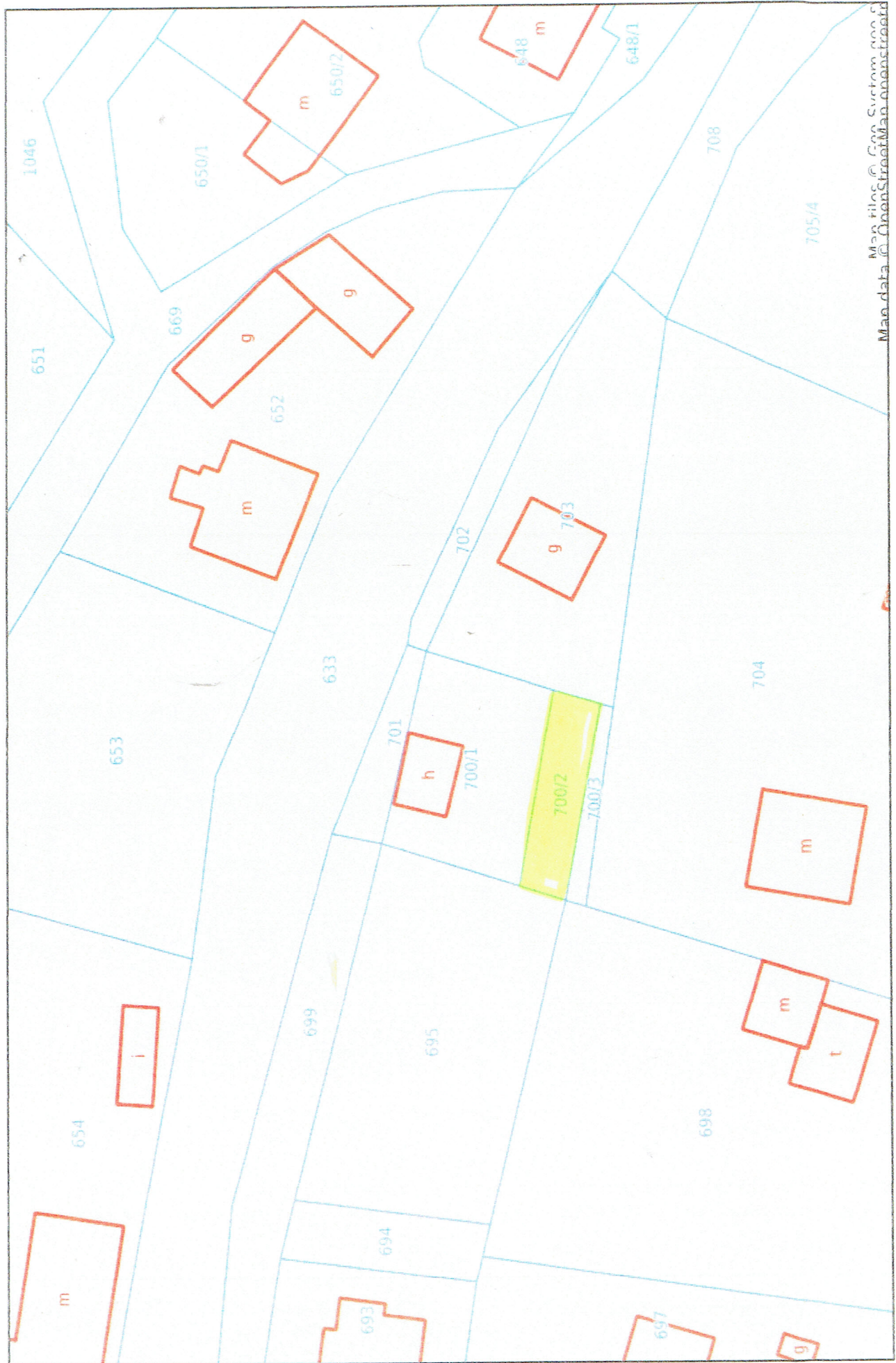
Numer karty **1/2021**

<b>Komisja Inwentaryzacyjna</b>	
<b>Nazwisko i imię</b>	<b>Podpis</b>
Gniazdowska Anna	
Kupitz Melania	
Rozbicka-Szyndler Maria	

Oznaczenie nieruchomości: <b>G32</b>	
według księgi wieczystej	<b>GD2W/00001656/4</b>
oznaczenie dokumentów stwierdzających własność <b>Skarbu Państwa</b>	<b>Ewidencja gruntów</b>
położenie	<b>Żarnowiec</b>

**KARTA INWENTARYZACYJNA NIERUCHOMOŚCI**

Nr ew. działki	Powierzchnia działki nieruchomości	Rodzaj użytkowania	Budynki i budowle		Wartość w zł		Uwagi k.m.
			rodzaj	ilość kondygnacji	gruntu	budynków	
1	2	3	4	5	6	7	8
700/2	<b>0.0092 ha</b>	<b>Bz</b>	-	-	-	-	<b>2</b>



Map files © Geo System s.p.a.  
Map data © OpenStreetMap contributors