




PAŃSTWOWY POWIATOWY  
INSPEKTOR SANITARNY  
w PUCKU  
SE.ZNS/490/30/NK/19

M. ROZKASIA - SZYNDLER / 5' 4

Puck, dnia 28.05.2019 r.



Wójt Gminy Krokowa  
ul. Żarnowiecka 29  
84-110 Krokowa

### OPINIA

Na podstawie art. 3 pkt 1. Ustawy z dnia 14 marca 1985 o Państwowej Inspekcji Sanitarnej (Dz. U. z 2019 r. poz. 59), art. 58 ust. 1 pkt. 3 ustawy z dnia 3 października 2008 o udostępnianiu informacji o środowisku i jego ochronie, udziale społeczeństwa w ochronie środowiska oraz o ocenach oddziaływania na środowisko (Dz. U. z 2018 r. poz. 2081) – Państwowy Powiatowy Inspektor Sanitarny w Pucku po zapoznaniu się z przedłożonym przy piśmie nr ZPGN.6721.109.2018.Wierzchucińskie Błota z dnia 09.05.2019 r. (wpływ 14.05.2019 r.) wnioskiem Wójta Gminy Krokowa, dotyczącym zaopiniowania:

**projektu miejscowego planu zagospodarowania przestrzennego dla części terenu zwartych obszarów rolnych i leśnych, położonego w rejonie „Wierzchucińskich Błot”, „Białogórskiego Bagna” i „Białogórskiej Strugi”, gmina Krokowa**

Zespół projektowy:


mgr inż. arch. Gabriela Sieniawska – główny projektant  
mgr inż. arch. Jakub Sieniawski – projektant  
mgr Bogusław Grechuta – prognoza oddziaływania na środowisko  
mgr Marek Korpanty – prognoza skutków finansowych

opiniuje

przedłożony projekt: **bez uwag**

Niniejsze uzgodnienie ważne jest pod warunkiem dołączenia do niego kopii projektu miejscowego planu zagospodarowania przestrzennego dla części terenu zwartych obszarów rolnych i leśnych, położonego w rejonie „Wierzchucińskich Błot”, „Białogórskiego Bagna” i „Białogórskiej Strugi”, gmina Krokowa, na którym znajduje się klauzula stwierdzająca uzgodnienie z Państwowym Powiatowym Inspektorem Sanitarnym w Pucku.

Biorąc pod uwagę powyższe uwarunkowania, wyrażono opinię jak na wstępie.



PAŃSTWOWY POWIATOWY  
INSPEKTOR SANITARNY  
w Pucku  
Bożena Śliwicka

Otrzymują:

1. Adresat
2. Nadzór Zapobiegawczy w/m




**REGIONALNY DYREKTOR  
OCHRONY ŚRODOWISKA  
W GDAŃSKU**

Gdańsk, dnia 24 maja 2019 r.

p. M. ROZBICHA -  
MUNDLER / 4

RDOŚ-Gd-WZP.410.13.8.2019.JK  
za potwierdzeniem odbioru



**OPINIA**

Na podstawie art. 54 ust. 1 ustawy z dnia 3 października 2008r. o udostępnianiu informacji o środowisku i jego ochronie, udziale społeczeństwa w ochronie środowiska oraz o ocenach oddziaływania na środowisko (tj. Dz. U. z 2018 r., poz. 2081 ze zm.), art. 17 pkt. 6 lit. a ustawy z dnia 23 marca 2003r. o planowaniu i zagospodarowaniu przestrzennym (tj. Dz. U. z 2018 r., poz. 1945 ze zm.) w sprawie wniosku **Wójta Gminy Krokowa** nr ZPGN.6721.109.2018.Wierzchucińskie Błota z dnia 09.05.2019 r. (wpływ 14.05.2019 r.) po zapoznaniu się z:

- projektem miejscowego planu zagospodarowania przestrzennego dla części terenu zwartych obszarów rolnych i leśnych, położonego w rejonie „Wierzchucińskich Błot”, „Białogórskiego Bagna” i „Białogórskiej Strugi”, gmina Krokowa;
- prognozą oddziaływania na środowisko miejscowego planu dla terenu wyżej wymienionego, opracowaną przez mgr Bogusława Grechutę, kwiecień 2019 r.;

**opiniuję ww. projekt miejscowego planu z uwagą:**

1. Na planszy planu występuje wydzielenie 00x.KDW, jednakże w projekcie uchwały nie uwzględniono powyższego terenu elementarnego.

z up Regionalnego Dyrektora  
Ochrony Środowiska  
w Gdańsku  
**Paweł Słepniewski**  
Regionalny Konserwator Przyrody

Otrzymują:

1. Wójt Gminy Krokowa, ul. Żarnowiecka 29, 84-110 Krokowa,
2. aa.