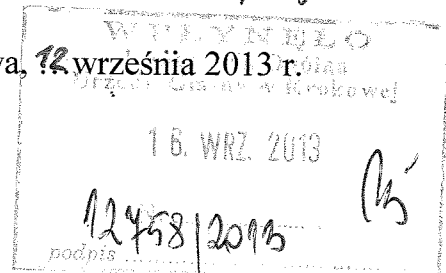


MINISTER ŚRODOWISKA

Warszawa, 12 września 2013 r.

ZS - S - 2120-125-2/13

DECYZJA



Na podstawie art. 7 ust. 2 pkt 2 i art. 9 ust. 3 ustawy z dnia 3 lutego 1995 r. o ochronie gruntów rolnych i leśnych (tekst jednolity z 2004 r. Dz. U. Nr 121 poz. 1266 ze zmian.) oraz art. 104 i 154 § 1 i 2 Kodeksu postępowania administracyjnego (Dz.U. z 2000 r., Nr 98 poz. 1071 ze zmian.), po rozpatrzeniu wniosku Wójta Gminy Krokowa z dnia 22 lipca 2013 r., zaopiniowanego pozytywnie przez Marszałka Województwa Pomorskiego i przez Dyrektora Regionalnej Dyrekcji Lasów Państwowych w Gdańsku

w y r a z a m z g o d ę

na przeznaczenie na cele nierolnicze i nieleśne w miejscowym planie zagospodarowania przestrzennego Gminy Krokowa (dla terenu wsi Białogóra) ok. 0,16 ha gruntów leśnych Skarbu Państwa w zarządzie Lasów Państwowych, Nadleśnictwa Choczewo wchodzących w skład pododdziałów leśnych 24j-01, 24k, 24l Nadleśnictwa i obrębu leśnego Choczewo (część działki ewidencyjnej nr 24/3, obręb ewidencyjny Białogóra), oznaczonych na załączonej do wniosku mapie gospodarczej nadleśnictwa kolorem zielonym, projektowanych pod teren tereny usługowe.

Wyłączenie w/w gruntów leśnych z produkcji może być dokonane po ich przeznaczeniu na cele nierolnicze i nieleśne w miejscowym planie zagospodarowania przestrzennego i uzyskaniu decyzji Dyrektora Regionalnej Dyrekcji Lasów Państwowych w Gdańsku zezwalającej na takie wyłączenie, wydanej na podstawie przepisów ustawy z dnia 3 lutego 1995 r. o ochronie gruntów rolnych i leśnych.

Na podstawie art. 107 §4 Kodeksu postępowania administracyjnego odstępuję od uzasadnienia decyzji z uwagi na to, iż uwzględnia ona w całości żądanie strony.

Strona, niezadowolona z niniejszej decyzji, zgodnie z art. 127 § 3 Kodeksu postępowania administracyjnego może zwrócić się do Ministra Środowiska z wnioskiem o ponowne rozpatrzenie sprawy w terminie 14 dni od dnia jej doręczenia.

Otrzymują:

1. Wójt Gminy Krokowa
ul. Szkolna 2
84 -110 Krokowa (zał: mapa)
2. Dyrektor Regionalnej Dyrekcji Lasów Państwowych
w Gdańsku ds. ZS-2120-1-12a/13 (zał: mapa)
3. Nadleśniczy Nadleśnictwa Choczewo

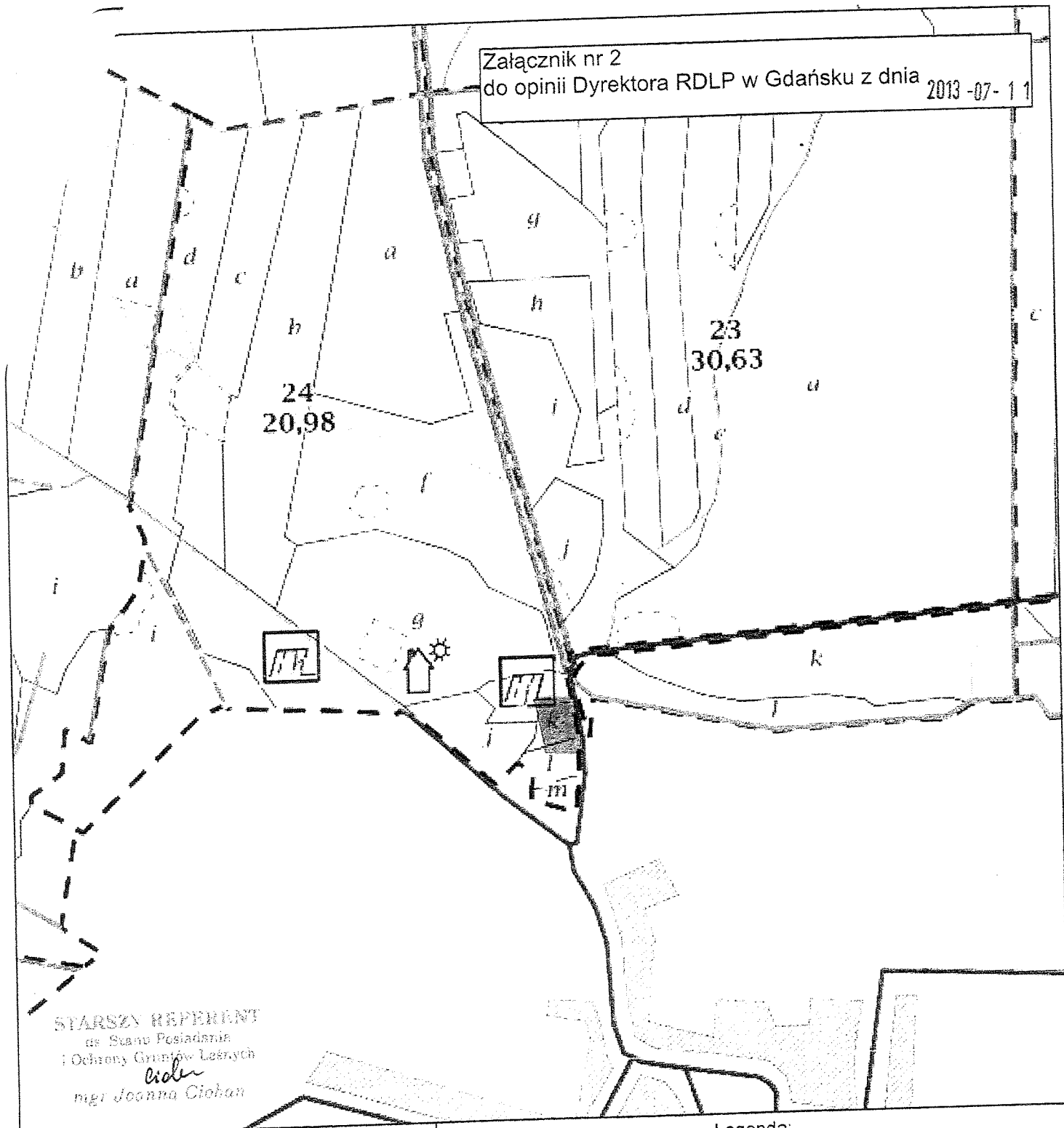
Do wiadomości:

Marszałek Województwa Pomorskiego
ds. DROŚ-PR.7151.74.2013

MINISTER
z upoważnienia
DYREKTOR GENERALNY
LASÓW PAŃSTWOWYCH

mgr inż. Adam Wasiał

Załącznik nr 2
do opinii Dyrektora RDLP w Gdańsku z dnia 2013-07-11

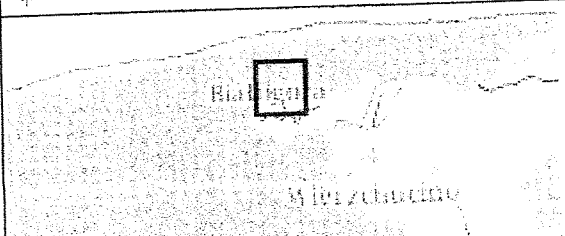


STARSZY REPERENT
do Stanu Posiadania
& Ochrony Granic Leśnych
Ciohan
mgr Joanna Ciohan

Mapa gospodarcza
Nadleśnictwo: CHOCEWO
Stan na 10-07-2013



Skala 1:5000
0 50 100 m



Legenda:

- Linie podziału powierzchniowe
- Pas przeciwpożarowy
- Linie energetyczne
- Inne obiekty infrastruktury
- Rowy
- Droga publiczna
- Droga leśna
- PNSW
- Oddziały
- Miejsca postoju
- Ośrodki wczasowo-wypoczynkowe
- Wydzielenia
- Miejscowość
- teren wnioskowany o zmianę przeznaczenia na cele nieleśne