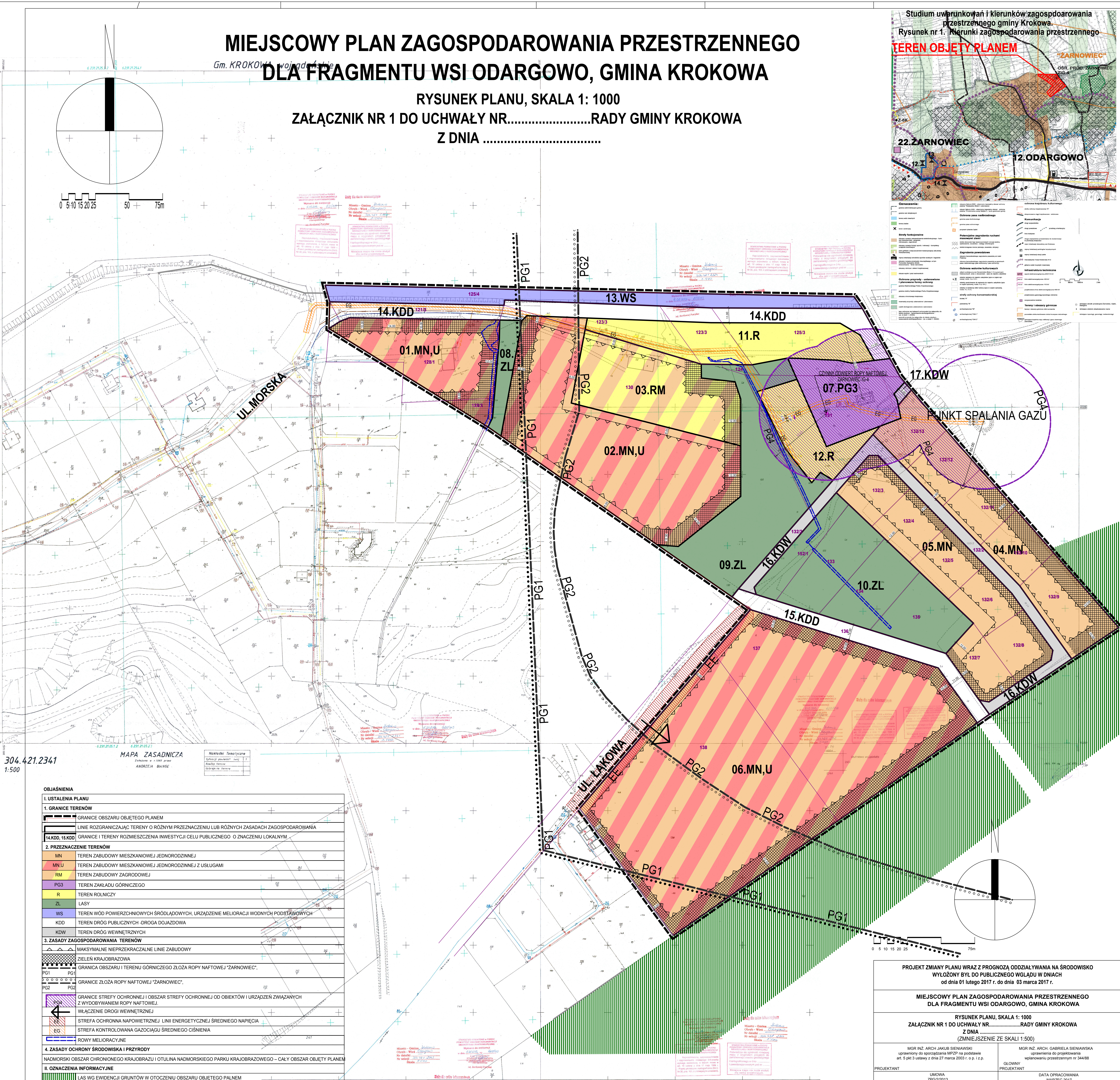
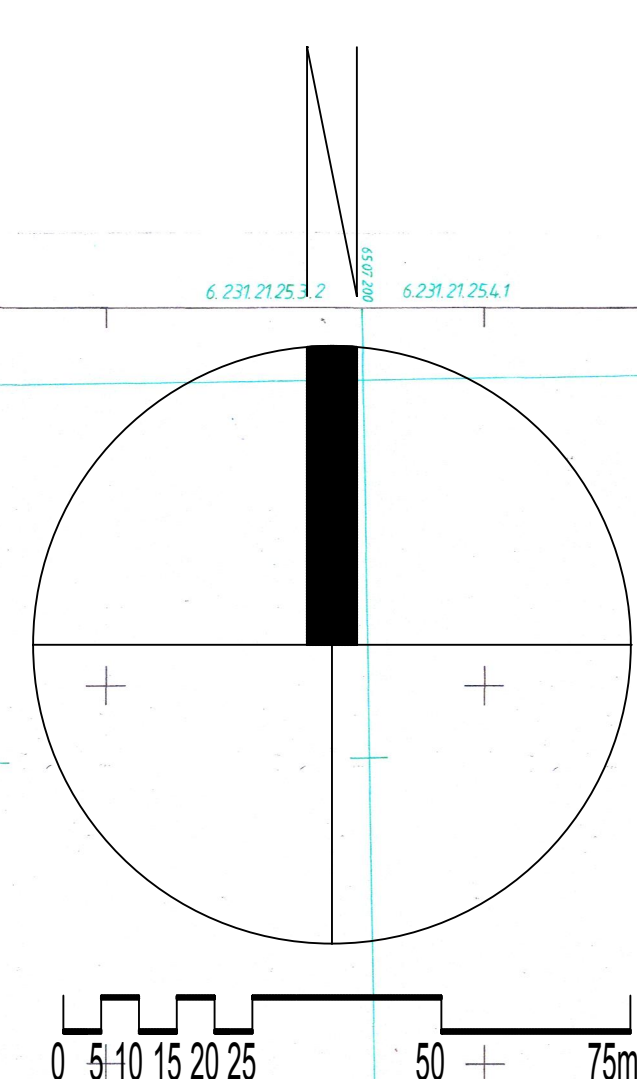
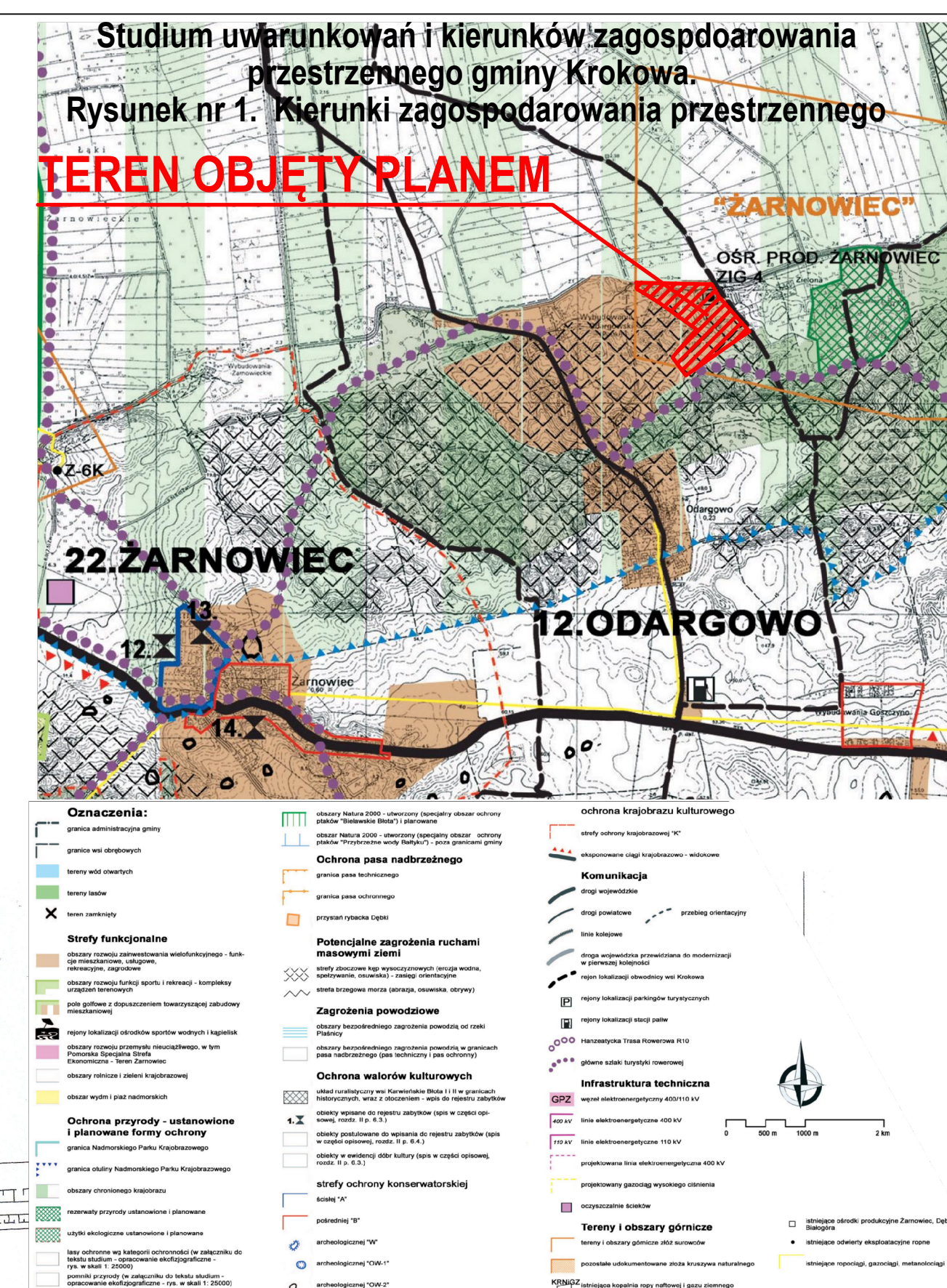


# MIEJSCOWY PLAN ZAGOSPODAROWANIA PRZESTRZENNEGO DLA FRAGMENTU WSI ODARGOWO, GMINA KROKOWA

RYSUNEK PLANU, SKALA 1: 1000  
ZAŁĄCZNIK NR 1 DO UCHWAŁY NR.....RADY GMINY KROKOWA  
Z DNIA .....



304.421.2341  
1:500  
MAPA ZASADNICZA  
Zakres: 1:1000  
ANDRZEJ BIAŁEK

**OBJAŚNIENIA**

**I. USTALENIA PLANU**

**1. GRANICE TERENÓW**

- GRANICE OBSZARU OBJĘTEGO PLANEM
- LINIE ROZGRANICZAJĄC TERENY O RÓŻNYM PRZEZNACZENIU LUB RÓŻNYCH ZASADACH ZAGOSPODAROWANIA
- 14.KDD, 15.KDD: GRANICE I TERENY ROZMIESZCZENIA INWESTYCJI CELU PUBLICZNEGO O ZNACZENIU LOKALNYM

**2. PRZEZNACZENIE TERENÓW**

- MN: TEREN ZABUDOWY MIESZKANIOWEJ JEDNORODZINNEJ
- MN,U: TEREN ZABUDOWY MIESZKANIOWEJ JEDNORODZINNEJ Z USŁUGAMI
- RM: TEREN ZABUDOWY ZAGRODOWEJ
- PG3: TEREN ZAKŁADU GÓRNICZEGO
- R: TEREN ROLNICZY
- ZL: LASY
- WS: TEREN WÓD POWIERZCHNIOWYCH ŚRÓDLĄDOWYCH, URZĄDZENIE MELIORACJI WODNYCH PODSTAWOWYCH
- KDD: TEREN DRÓG PUBLICZNYCH, DRÓGA DOJAZDOWA
- KDW: TEREN DRÓG WIEWIETRZNYCH

**3. ZASADY ZAGOSPODAROWANIA TERENÓW**

- MAKSYMALNE NIEPRZEKARCZALNE LINIE ZABUDOWY
- ZIELEŃ KRAJOBRAZOWA
- PG1: GRANICA OBSZARU I TERENU GÓRNICZEGO ZŁOŻA ROPY NAFTOWEJ "ZARNOWIEC"
- PG2: GRANICA ZŁOŻA ROPY NAFTOWEJ "ZARNOWIEC"
- PG3: GRANICE STREFY OCHRONNEJ I OBSZAR STREFY OCHRONNEJ OD OBJEKTÓW I URZĄDZEŃ ZWIĄZANYCH Z WYDOBYWANIEM ROPY NAFTOWEJ
- WŁĄCZENIE DRÓGI WIEWIETRZNEJ
- STREFA OCHRONNA NAPIĘTRZNEJ LINII ENERGETYCZNEJ ŚREDNIEGO NAPIĘCIA
- STREFA KONTROLOWANA GAZOCIĄGIU ŚREDNIEGO CIŚNIENIA
- ROWY MELIORACYJNE

**4. ZASADY OCHRONY ŚRODOWISKA I PRZYRODY**

NADMORSKI OBSZAR CHRONIONEGO KRAJOBRAZU I OTULINA NADMORSKIEGO PARKU KRAJOBRAZOWEGO – CAŁY OBSZAR OBJĘTY PLANEM

**II. OZNACZENIA INFORMACYJNE**

- LAS WG EVIDENCJI GRUNTÓW W OTCZECZNIU OBSZARU OBJĘTEGO PLANEM

PROJEKT ZMIANY PLANU WRAZ Z PROGNOZĄ ODDZIAŁYWANIA NA ŚRODOWISKO  
WYŁOŻONY BYŁ DO PUBLICZNEGO WGLĄDU W DNIACH  
od dnia 01 lutego 2017 r. do dnia 03 marca 2017 r.

**MIEJSCOWY PLAN ZAGOSPODAROWANIA PRZESTRZENNEGO  
DLA FRAGMENTU WSI ODARGOWO, GMINA KROKOWA**

RYSUNEK PLANU, SKALA 1: 1000  
ZAŁĄCZNIK NR 1 DO UCHWAŁY NR.....RADY GMINY KROKOWA  
Z DNIA .....  
(ZMNIJSZENIE ZE SKALI 1:500)

MGR INŻ. ARCH. JAKUB SIENIAWSKI  
uprawniony do sporządzania MPZP na podstawie  
art. 5 pkt 3 ustawy z dnia 27 marca 2003 r. o p. i. p.

MGR INŻ. ARCH. GABRIELA SIENIAWSKA  
uprawniona do projektowania  
wzajemnie przestrzennym nr 244/08

PROJEKTANT: UMOWA ZPG/2/2013  
GŁÓWNY PROJEKTANT: DATA OPRACOWANIA: MARZEC 2017

304.421.2344  
1:500  
MAPA SYTUACYJNO-WYSOKOŚCIOWA  
Zakres: 1:1000  
SIERGIU ABŁOSKI  
SIERGIU ABŁOSKI  
www.abloski.pl

PROJEKTOWANIE ARCHITEKTURA + URBANISTYKA