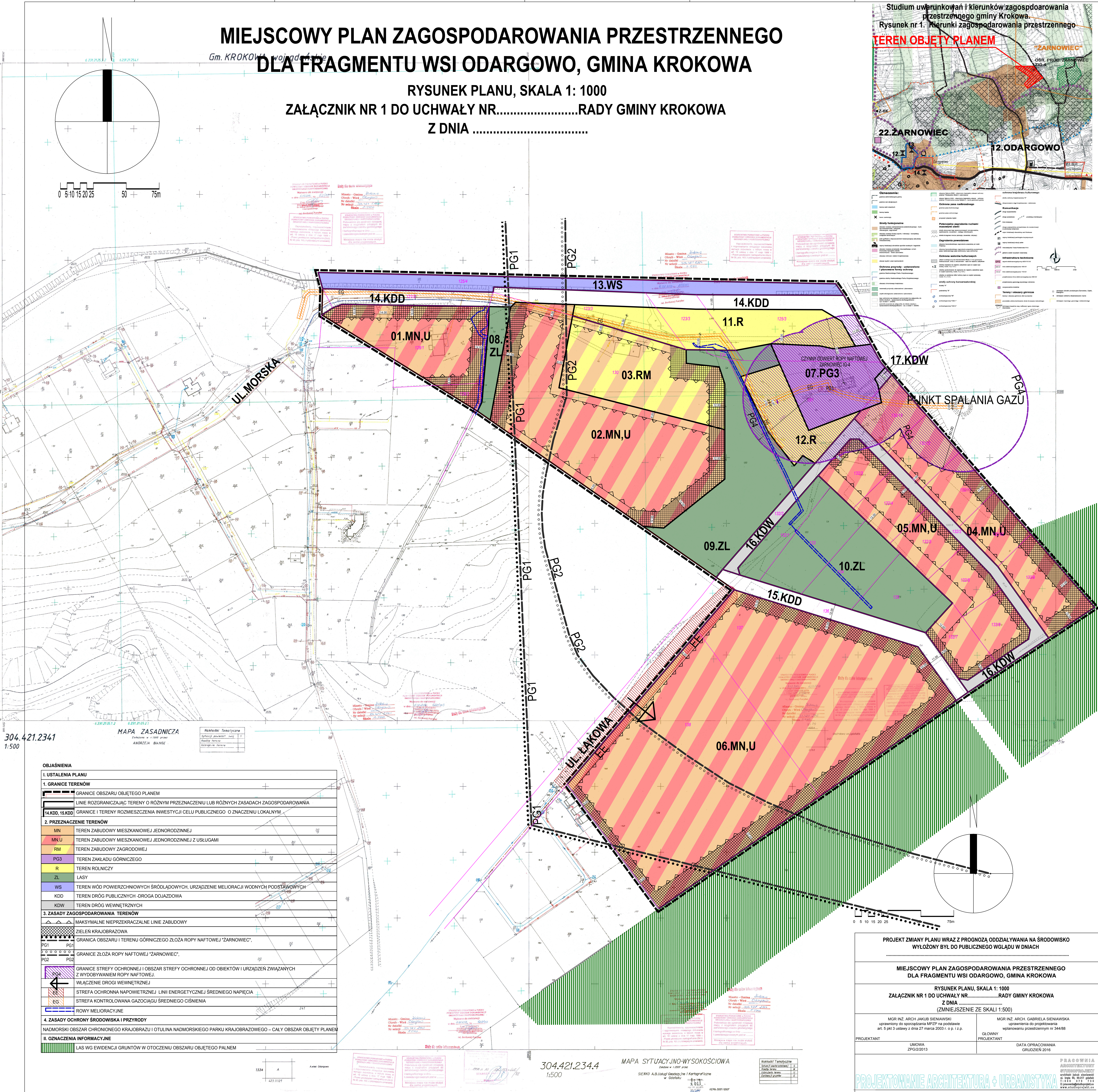
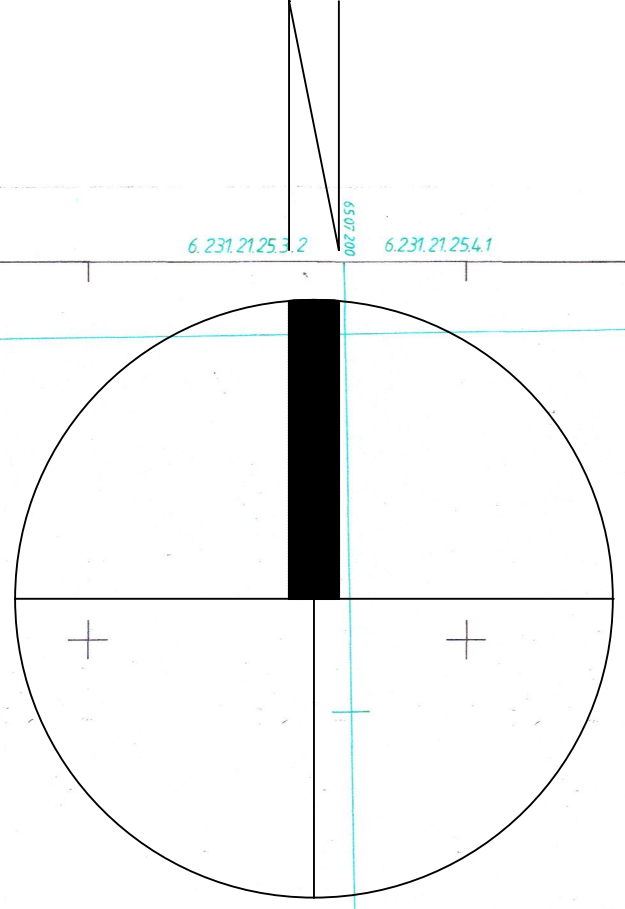
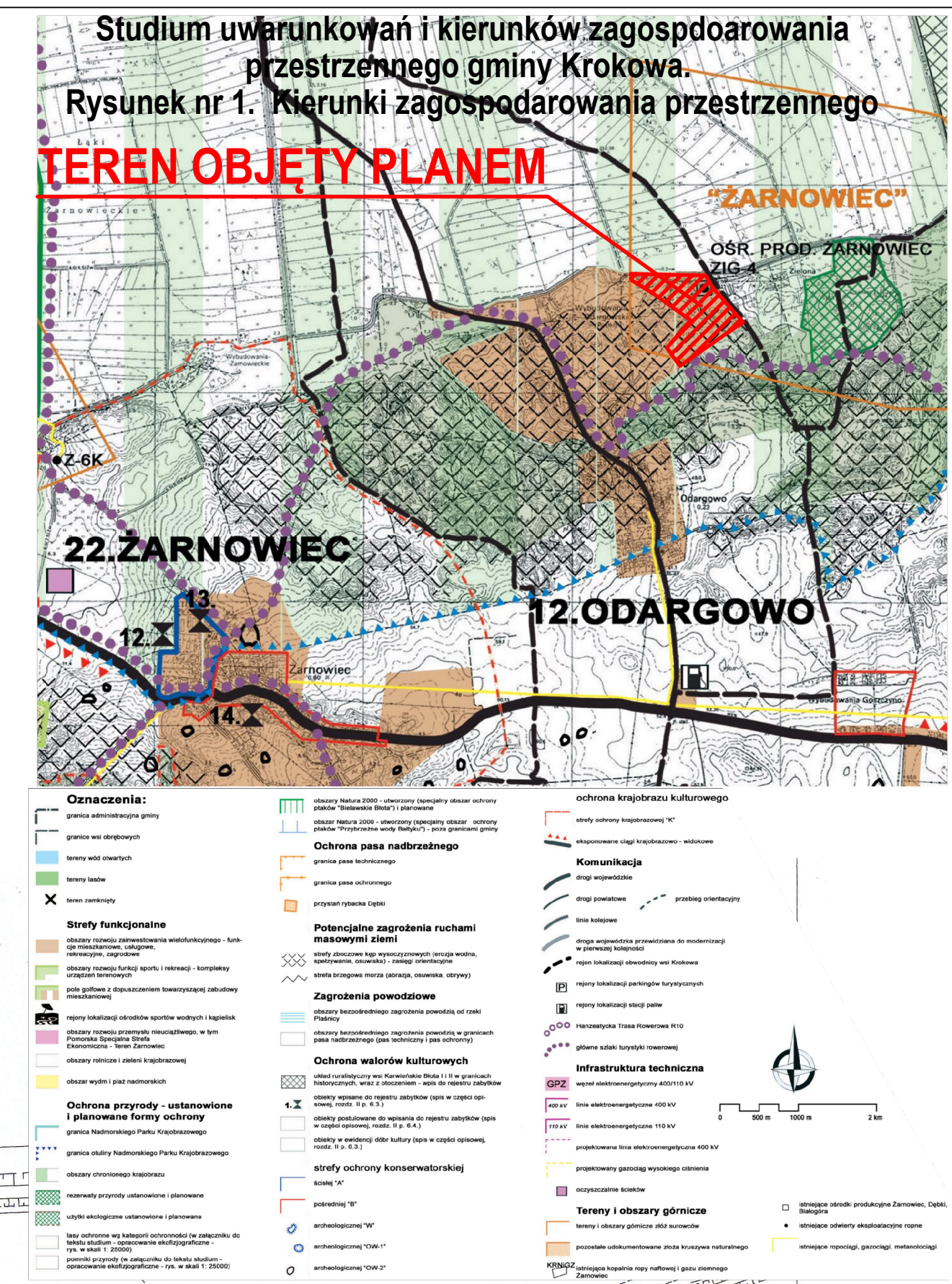


MIEJSCOWY PLAN ZAGOSPODAROWANIA PRZESTRZENNEGO DLA FRAGMENTU WSI ODARGOWO, GMINA KROKOWA

RYSUNEK PLANU, SKALA 1: 1000
ZAŁĄCZNIK NR 1 DO UCHWAŁY NR.....RADY GMINY KROKOWA
Z DNIA



304.421.2341
1:500

MAPA ZASADNICZA
Zakres: 1:1000
ANDRZEJ BIAŁEK

OBJAŚNIENIA	
I. USTALENIA PLANU	
1. GRANICE TERENÓW	
	GRANICE OBSZARU OBJĘTEGO PLANEM
	LINE ROZGRANICZAJĄC TERENY O RÓŻNYM PRZEZNACZENIU LUB RÓŻNYCH ZASADACH ZAGOSPODAROWANIA
	GRANICE I TERENY ROZMIESZCZENIA INWESTYCJI CELU PUBLICZNEGO O ZNACZENIU LOKALNYM
2. PRZEZNACZENIE TERENÓW	
	TEREN ZABUDOWY MIESZKANIOWEJ JEDNORODZINNEJ
	TEREN ZABUDOWY MIESZKANIOWEJ JEDNORODZINNEJ Z USŁUGAMI
	TEREN ZABUDOWY ZAGRODOWEJ
	TEREN ZAKŁADU GÓRNICZEGO
	TEREN ROLNICZY
	LASY
	TEREN WÓD POWIERZCHNIOWYCH ŚRÓDLĄDOWYCH, URZĄDZENIE MELIORACJI WODNYCH PODSTAWOWYCH
	TEREN DRÓG PUBLICZNYCH, DRÓGA DOJAZDOWA
	TEREN DRÓG WYWIETRZNYCH
3. ZASADY ZAGOSPODAROWANIA TERENÓW	
	MAKSYMALNE NIEPRZEKRACZALNE LINIE ZABUDOWY
	ZIELEŃ KRAJOBRAZOWA
	GRANICA OBSZARU I TERENU GÓRNICZEGO ZŁOŻA ROPY NAFTOWEJ "ZARNOWIEC"
	GRANICE ZŁOŻA ROPY NAFTOWEJ "ZARNOWIEC"
	GRANICE STREFY OCHRONNEJ I OBSZAR STREFY OCHRONNEJ OD OBJEKTÓW I URZĄDZEŃ ZWIĄZANYCH Z WYDOBYWANIEM ROPY NAFTOWEJ
	WŁĄCZENIE DRÓGI WYWIETRZNEJ
	STREFA OCHRONNA NAPIĘTRZNEJ LINII ENERGETYCZNEJ ŚREDNIEGO NAPIĘCIA
	STREFA KONTROLOWANA GAZOCIĄGIU ŚREDNIEGO CIŚNIENIA
	ROWY MELIORACYJNE
4. ZASADY OCHRONY ŚRODOWISKA I PRZYRODY	
NADMORSKI OBSZAR CHRONIONEGO KRAJOBRAZU I OTULINA NADMORSKIEGO PARKU KRAJOBRAZOWEGO – CAŁY OBSZAR OBJĘTY PLANEM	
II. OZNACZENIA INFORMACYJNE	
	LAS WG EVIDENCJI GRUNTÓW W OTCZECZNIU OBSZARU OBJĘTEGO PLANEM

PROJEKT ZMIANY PLANU WRAZ Z PROGNOZĄ ODZIAŁYWANIA NA ŚRODOWISKO WYŁOŻONY BYŁ DO PUBLICZNEGO WGLADU W DNIACH	
MIEJSCOWY PLAN ZAGOSPODAROWANIA PRZESTRZENNEGO DLA FRAGMENTU WSI ODARGOWO, GMINA KROKOWA	
RYSUNEK PLANU, SKALA 1: 1000 ZAŁĄCZNIK NR 1 DO UCHWAŁY NR.....RADY GMINY KROKOWA Z DNIA (ZMNIJSZENIE ZE SKALI 1:500)	
MGR INŻ. ARCH. JAKUB SIENIAWSKI uprawniony do sporządzania MPZP na podstawie art. 5 pkt 3 ustawy z dnia 27 marca 2003 r. o p. i. p.	MGR INŻ. ARCH. GABRIELA SIENIAWSKA uprawniona do projektowania wzrostu przestrzennego nr 244/08
PROJEKTANT UMOWA ZPGU/2013	GLÓWNY PROJEKTANT DATA OPRACOWANIA GRUDZIEŃ 2016

304.421.2344
1:500

MAPA SYTUACYJNO-WYSOKOŚCIOWA
Zakres: 1:1000
SIERGIU ABŁOSKI
SIENIAWSKI

Nakład	1
Wydanie	1
Wydanie	1
Wydanie	1
Wydanie	1

PROJEKTOWANIE ARCHITEKTURA + URBANISTYKA