

# MIEJSCOWY PLAN ZAGOSPODAROWANIA PRZESTRZENNEGO DLA DZIAŁEK POŁOŻONYCH W PÓŁNOCNO - ZACHODNIEJ CZĘŚCI MIEJSCOWOŚCI DĘBKI, GMINA KROKOWA

ZAŁĄCZNIK NR 1 DO UCHWAŁY NR .... / ... / 2016 RADY GMINY KROKOWA Z DNIA..... 2016 R.

WYRYS ZE STUDIUM GMINY KROKOWA W SKALI 1:25 000

## LEGENDA

### USTALENIA:

**LINIE ROZGRANICZAJĄCE TERENY O RÓŻNYM PRZEZNACZENIU LUB RÓŻNYCH ZASADACH ZAGOSPODAROWANIA**

— Granice terenów elementarnych

### OZNACZENIA TERENÓW ELEMENTARNYCH

00.A Symbol adresowy terenu elementarnego

Symbol rodzaju przeznaczenia terenu

Kolejny numer terenu elementarnego

### PRZEZNACZENIE TERENU

KP Tereny ogólnodostępnych parkingów zbiorowych

WSM Tereny obiektów budowlanych i urządzeń melioracji wodnych podstawowych

### WSKAŹNIKI KSZTAŁTOWANIA ZAGOSPODAROWANIA TERENU I FORM ZABUDOWY

▲ Nieprzekraczalne linie zabudowy

### OCHRONA DZIEDZICTWA KULTUROWEGO

Historyczny układ przestrzenny wsi Dębki

### INFORMACJE:

— Granice obszaru objętego planem

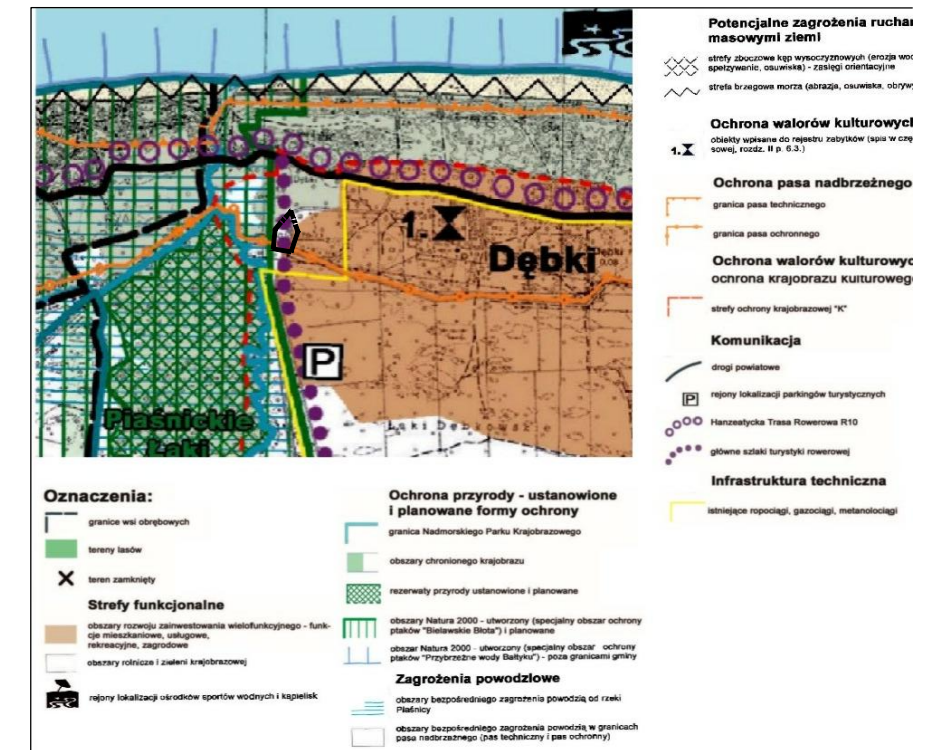
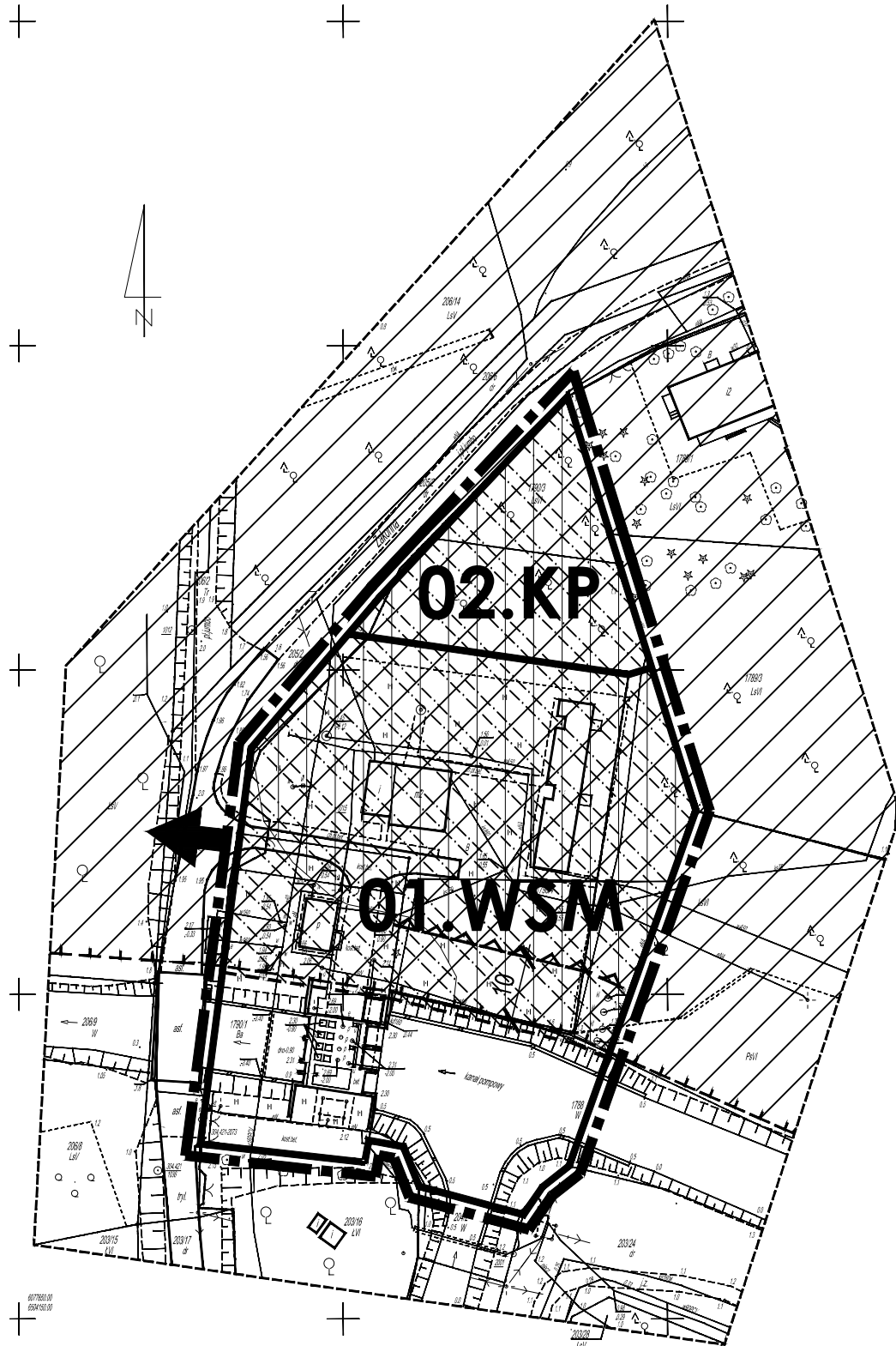
— Pas ochronny brzegu morskiego

Obszar Nadmorskiego Parku Krajobrazowego (cały obszar objęty planem)


Obszar szczególnego zagrożenia powodzią, na którym prawdopodobieństwo wystąpienia powodzi jest średnie i wynosi raz na 100 lat (1%)

Obszar, na którym prawdopodobieństwo wystąpienia powodzi jest niskie i wynosi raz na 500 lat (0,2%) (cały obszar objęty planem)

Obszar narażony na zalanie w przypadku zniszczenia lub uszkodzenia budowli pasa technicznego (cały obszar objęty planem)



— GRANICE OBSZARU OBJĘTEGO PLANEM



ZAŁĄCZNIK NR 1	
DO UCHWAŁY NR .../... / 2016 RADY GMINY KROKOWA Z DNIA..... 2016 R.	
TYTUŁ OPRACOWANIA MIEJSCOWY PLAN ZAGOSPODAROWANIA PRZESTRZENNEGO DLA DZIAŁEK POŁOŻONYCH W PÓŁNOCNO - ZACHODNIEJ CZĘŚCI MIEJSCOWOŚCI DĘBKI, GMINA KROKOWA	
PROJEKT PLANU	
SKALA OPRACOWANIA 1 : 1000	
AUTORZY OPRACOWANIA: GRUPA PROJEKTOWA <b>ZOOM</b> s.c. M. Dąbrowski, J. Małuj, P. Szafranowicz 80-266 Gdańsk Grunwaldzka 205/209 lok.1 tel. 58 345 83 16 e-mail: gpzoom@gpzoom.com.pl	
ZESPÓŁ AUTORSKI:	
mgr inż. arch. PIOTR SZAFRANOWICZ	wpis na listę członków Północnej Okręgowej Izby Urbanistów Nr G - 089/2002 GŁÓWNY PROJEKTANT PLANU
mgr inż. TOMASZ RABESZKO	zagadnienia przestrzenne i infrastrukturalne
mgr inż. arch. RAFAŁ WIĘCEK	zagadnienia przestrzenne i infrastrukturalne
mgr TOMASZ ZAPAŚNIK	zagadnienia ochrony przyrody i środowiska
Opracowanie projektu: CZERWIE	