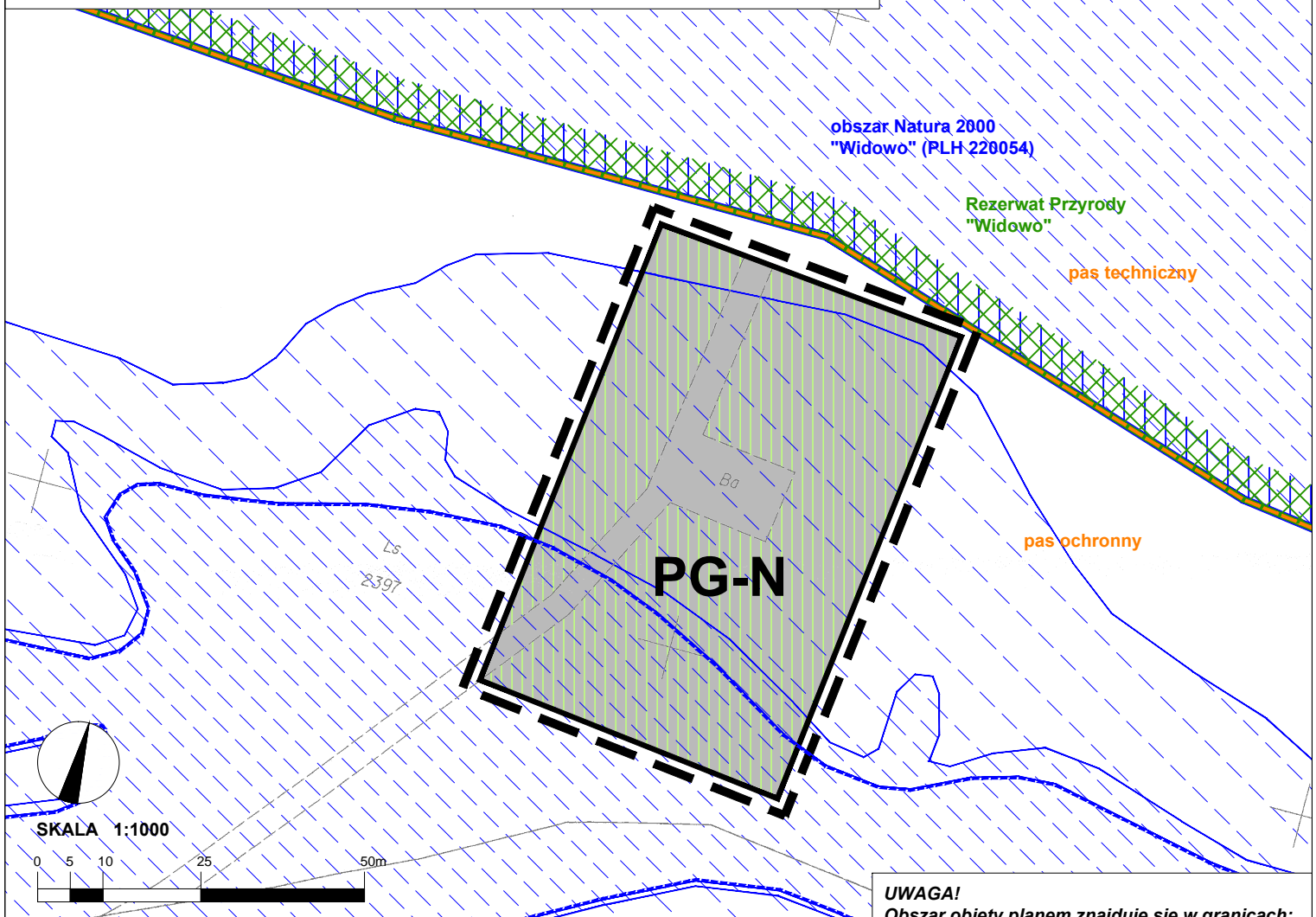





MIEJSCOWY PLAN ZAGOSPODAROWANIA PRZESTRZENNEGO DLA CZĘŚCI DZIAŁKI NR 2397 POŁOŻONEJ W OBRĘBIE EWIDENCYJNYM KARWIŃSKIE BŁOTA, GMINA KROKOWA

ZAŁĄCZNIK NR 1 DO UCHWAŁY NR ... RADY GMINY KROKOWA Z DNIA ... R.









LEGENDA

A) USTALENIA PLANU

-  GRANICA OBSZARU OBJĘTEGO PLANEM
-  LINIE ROZGRANICZAJĄCE
-  TEREN OBIEKTÓW I URZĄDZEŃ GÓRNICZWA ROPY NAFTOWEJ I GAZU ZIEMNEGO

B) OZNACZENIA INFORMACYJNE

-  OBSZARY SZCZEGÓLNEGO ZAGROŻENIA POWODZIĄ
-  OBSZARY, NA KTÓRYCH PRAWDOPODOBIEŃSTWO WYSTĄPIENIA POWODZI WYNOŚI RAZ NA 500 LAT
-  GRANICE OBSZARÓW NARAŻONYCH NA ZALANIE W PRZYPADKU ZNISZCZENIA LUB USZKODZENIA BUDOWLI PASA TECHNICZNEGO
-  GRANICA OBSZARU NATURA 2000 "WIDOWO" (PLH 220054)
-  GRANICA REZERWATU PRZYRODY "WIDOWO"
-  GRANICA POMIĘDZY PASEM OCHRONNYM A PASEM TECHNICZNYM
-  GRUNTY LEŚNE, KTÓRE UZYSKAŁY ZGODĘ NA PRZEZNACZENIE NA CELE NIELEŚNE

[PROCEDURA W TOKU]

obszar Natura 2000
"Widowo" (PLH 220054)

Rezerwat Przyrody
"Widowo"

pas techniczny

pas ochronny

UWAGA!

Obszar objęty planem znajduje się w granicach:

- 1) Nadmorskiego Parku Krajobrazowego;
- 2) obszaru i terenu górniczego "Dębki";
- 3) udokumentowanego złoża ropy naftowej "Dębki".



AKWADRAT Sp. z o.o., Gorzów Wlkp.

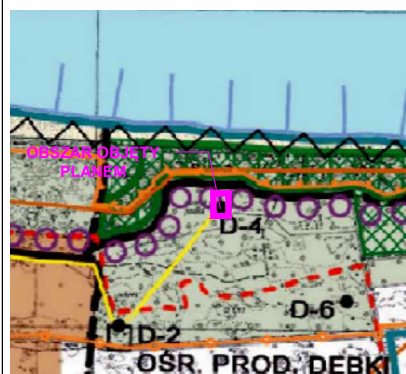
mgr Marcin Brytan - główny projektant
mgr Magdalena Biernacka - projektant
mgr Jan Biernacki - projektant

STAROSTWO POWIATOWE W RUCISZKACH
POWIATOWY OŚRODEK DOKUMENTACJI
GEODEZYJNEJ I KARTOGRAFICZNEJ
Wzłasnio do ewidencji
w dniu 28.08.2014 r.
Z up. STAKOŚTY
Stanisław Stankowski
mgr inż. Stanisław Stankowski

Podlegała się zgodność niniejszego kopu, listu i kserokopii z oryginałem
Dokumentacja geodezyjna i kartograficzna
Miejscowy plan zagospodarowania przestrzennego
Nadanie numeru, daty, treści, podpisu, pieczęci, daty wykonania kopii
Wzłasnio do ewidencji
w dniu 28.08.2014 r.
mgr inż. Stanisław Stankowski

Wzłasnio do ewidencji
w dniu 28.08.2014 r.
mgr inż. Stanisław Stankowski

WYRYS ZE STUDIUM UWARUNKOWAŃ I KIERUNKÓW ZAGOSPODAROWANIA PRZESTRZENNEGO GMINY KROKOWA (tekst jednolity - Uchwała Nr XLVI/204/2014 Rady Gminy Krokowa z dnia 29 maja 2014 r.)



-  tereny i obszary górnicze złóż surowców
-  istniejące ośrodki produkcyjne Żarnowiec, Dębki, Białogóra
-  istniejące odwierty eksploatacyjne ropne
-  istniejące ropociągi, gazociągi, metanociągi
-  tereny lasów
-  granica pasa technicznego
-  granica pasa ochronnego
-  rezerваты przyrody ustanowione i planowane
- granica Nadmorskiego Parku Krajobrazowego
- Hanzeatycka Trasa Rowerowa R10