

OCENA SKUTKÓW REALIZACJI USTALEŃ PLANU MIEJSCOWEGO

MIEJSCOWY PLAN ZAGOSPODAROWANIA PRZESTRZENNEGO
DLA TERENÓW POŁOŻONYCH NA POŁUDNIU OD WSI DĘBKI W GMINIE KROKOWA skala 1:1000

50 25 0 50 Metrów

Oznaczenia

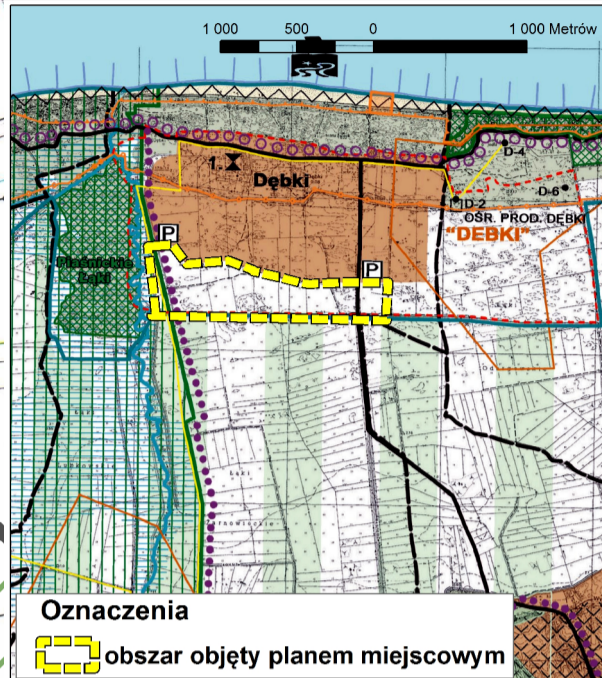
Prognozowane skutki środowiskowe realizacji zapisów planu

 tereny, które częściowo utracą swój potencjał biotyczny




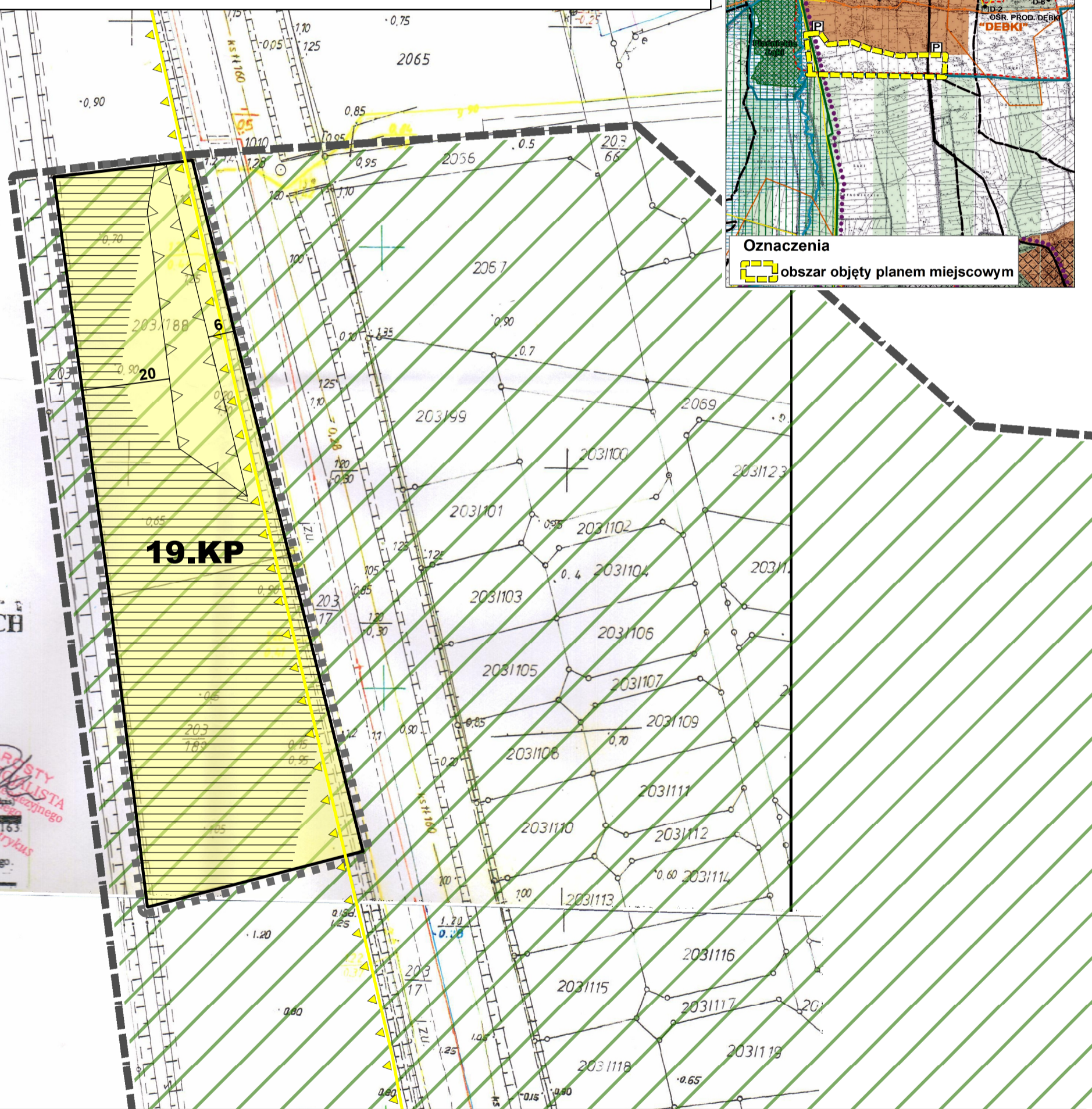
Wyrys ze Studium uwarunkowań i kierunków zagospodarowania przestrzennego Gminy Krokowa

1 000 500 0 1 000 Metrów



Oznaczenia

 obszar objęty planem miejscowym







19.KP

ACYJNYCH

ZUP STARSZY
STARSZY SPECJALISTA
ds. obsługi zarządcy i kadrowego
i kadrowego
inż. Bartłomiej

2006r nr 225, poz 163
lat za czynności
peratu ewidencyjnego.




Oznaczenia

-  granica obszaru objętego planem miejscowym
-  granica załącznika nr 2
-  linia rozgraniczająca tereny o różnym przeznaczeniu lub różnych zasadach zagospodarowania
-  nieprzekraczalna linia zabudowy

przeznaczenie terenu

KP teren obsługi komunikacji samochodowej - parking

ochrona środowiska, przyrody i krajobrazu kulturowego

-  obszar położony w zasięgu Nadmorskiego Parku Krajobrazowego
-  granica obszaru Natura 2000 "Piaśnickie Łąki"
-  zasięg strefy 100 m od rzeki Piaśnicy