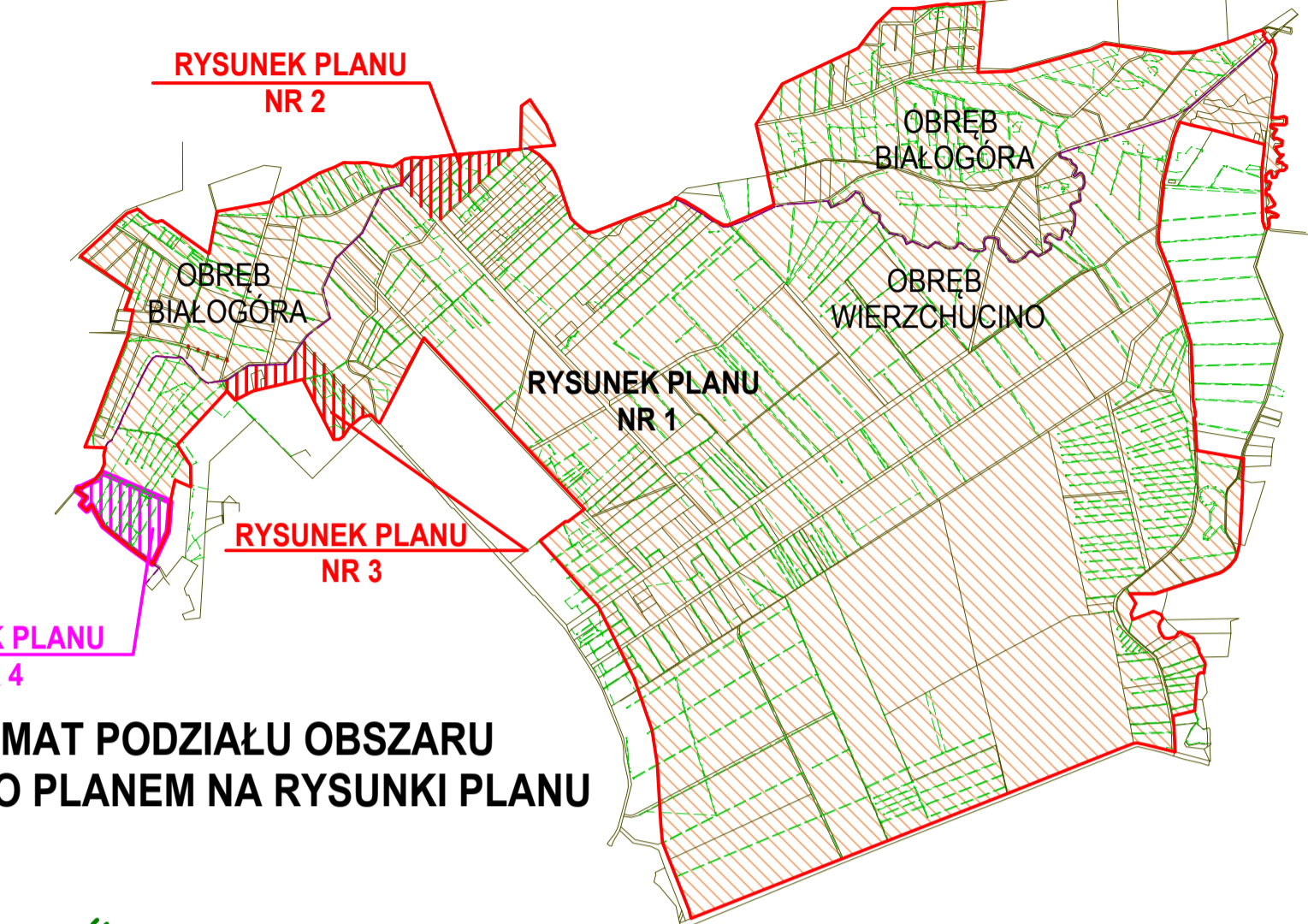
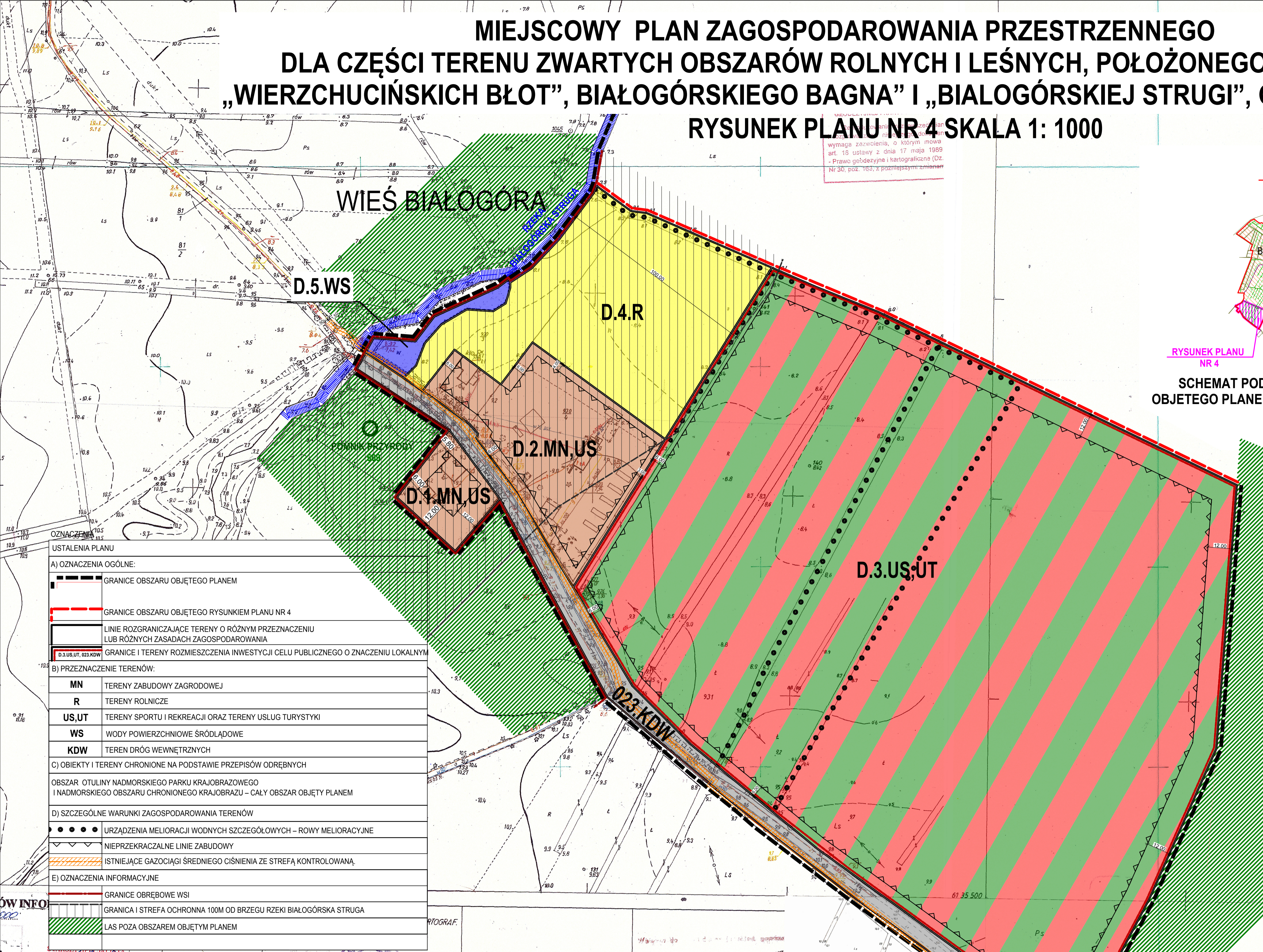
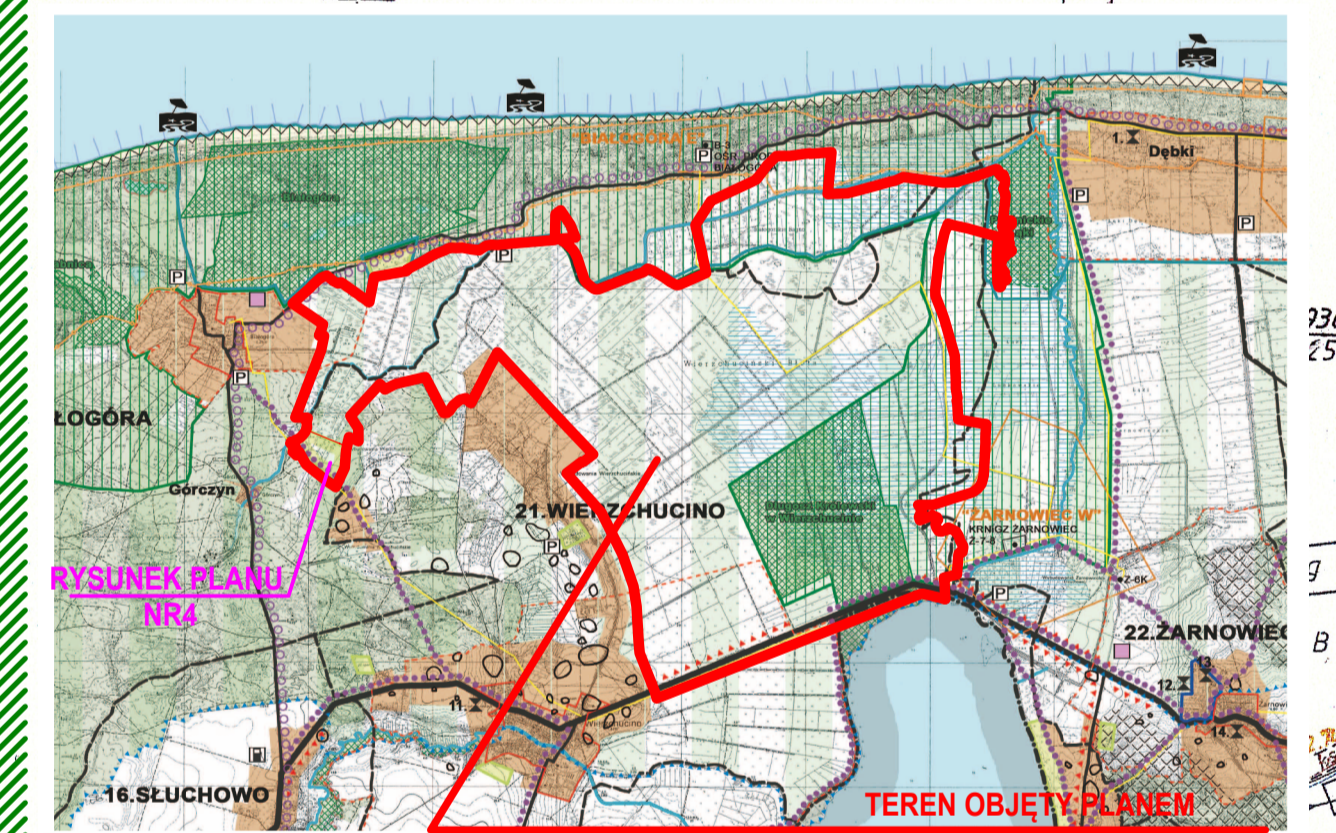


MIEJSCOWY PLAN ZAGOSPODAROWANIA PRZESTRZENNEGO DLA CZĘŚCI TERENU ZWARTYCH OBSZARÓW ROLNYCH I LEŚNYCH, POŁOŻONEGO W REJONIE „WIERZCHUCIŃSKICH BŁOT”, BIAŁOGÓRSKIEGO BAGNA” I „BIAŁOGÓRSKIEJ STRUGI”, GMINA KROKOWA RYSUNEK PLANU NR 4 SKALA 1: 1000



WYRYS:
STUDIUM UWARUNKOWAŃ I KIERUNKÓW ZAGOSPODAROWANIA PRZESTRZENNEGO
GMINY KROKOWA



UZASADNIENIE

USTALENIA PLANU

A) OZNACZENIA OGÓLNE:

- GRANICE OBSZARU OBJĘTEGO PLANEM
- GRANICE OBSZARU OBJĘTEGO RYSUNKIEM PLANU NR 4
- LINIE ROZGRANICZAJĄCE TERENY O RÓŻNYM PRZEZNACZENIU LUB RÓŻNYCH ZASADACH ZAGOSPODAROWANIA
- GRANICE I TERENY ROZMIESZCZENIA INWESTYCJI CELU PUBLICZNEGO O ZNACZENIU LOKALNYM

B) PRZEZNACZENIE TERENÓW:

MN	TERENY ZABUDOWY ZAGRODOWEJ
R	TERENY ROLNICZE
US,UT	TERENY SPORTU I REKREACJI ORAZ TERENY USŁUG TURYSTYKI
WS	WODY POWIERZCHNIOWE ŚRÓDLĄDOWE
KDW	TEREN DRÓG WEWNĘTRZNYCH

C) OBIEKTY I TERENY CHRONIONE NA PODSTAWIE PRZEPISÓW ODREBNYCH

OBSZAR OTULINY NADMORSKIEGO PARKU KRAJOBRAZOWEGO I NADMORSKIEGO OBSZARU CHRONIONEGO KRAJOBRAZU – CAŁY OBSZAR OBJĘTY PLANEM

D) SZCZEGÓLNE WARUNKI ZAGOSPODAROWANIA TERENÓW

- URZĄDZENIA MELIORACJI WODNYCH SZCZEGÓŁOWYCH – ROWY MELIORACYJNE
- NIEPRZEKRACZALNE LINIE ZABUDOWY
- ISTNIĄCE GAZOCIĄGI ŚREDNIEGO CIŚNIENIA ZE STREFĄ KONTROLOWANĄ

E) OZNACZENIA INFORMACYJNE

- GRANICE OBREBOWE WSI
- GRANICA I STREFA OCHRONNA 100M OD BRZEGU RZEKI BIAŁOGÓRSKA STRUGA
- LAS POZA OBSZAREM OBJĘTYM PLANEM

WYKONANIE

inż. Bartłomiej Potrykus
inż. Stanisław Olewnicki

21.09.1977

Gdańsk, ul. 3 Maja 77

Poświadczam się zgodność niniejszej kopii z treścią materiału państwowego zasobu geodezyjnego i kartograficznego

Organ inwestycyjny państwowy zasobu geodezyjny i kartograficzny

STAROSTA PUCKI

Nazwa materiału zasobu: M. 023.04

Identyfikator geodezyjny materiału zasobu: 16.04.2014

Data wydania kopii: 16.04.2014

Imię, nazwisko i podpis osoby reprezentującej organ: [Podpis]

STAROSTWO POWIATOWE W PUCKU
POWIATOWY OŚRODEK DOKUMENTACJI
GEODEZYJNEJ I KARTOGRAFICZNEJ

Reprodukcja, rozpowszechnianie i rozprowadzanie niniejszego dokumentu wymaga zezwolenia, o którym mowa w art. 18 ustawy z dnia 17 maja 1989 r. - Prawo geodezyjne i kartograficzne (Dz. U. Nr 30, poz. 153, z późniejszymi zmianami).

**PROJEKT ZMIANY PLANU WRZĄZ Z PROGNOZĄ ODDZIAŁYWANIA NA ŚRODOWISKO
WYŁOŻONY BYŁ DO PUBLICZNEGO WGLĄDU W DNIACH**

**MIEJSCOWY PLAN ZAGOSPODAROWANIA PRZESTRZENNEGO
DLA CZĘŚCI TERENU ZWARTYCH OBSZARÓW ROLNYCH I LEŚNYCH, POŁOŻONEGO W REJONIE
„WIERZCHUCIŃSKICH BŁOT”, BIAŁOGÓRSKIEGO BAGNA” I „BIAŁOGÓRSKIEJ STRUGI”, GMINA KROKOWA**

**RYSUNEK PLANU NR 4
ZAŁĄCZNIK NR 4 DO UCHWAŁY NR.....
RADY GMINY KROKOWA Z DNIA.....**

GŁÓWNY PROJEKTANT	MGR INŻ. ARCH. GABRIELA SIENIAWSKA	PODPIS
PROJEKTANT	MGR INŻ. ARCH. JAROSŁAW SIENIAWSKI	

DATA OPRACOWANIA
GRUDZIEŃ 2014

**PRACOWNIA ARCHITECTURY
STUDIOPROJEKT**
ul. Inga 60, 80-217 Gdańsk
T. 58 95 3 70 3 3
E. pracownia@studioprojekt.com
www.studioprojekt.com

