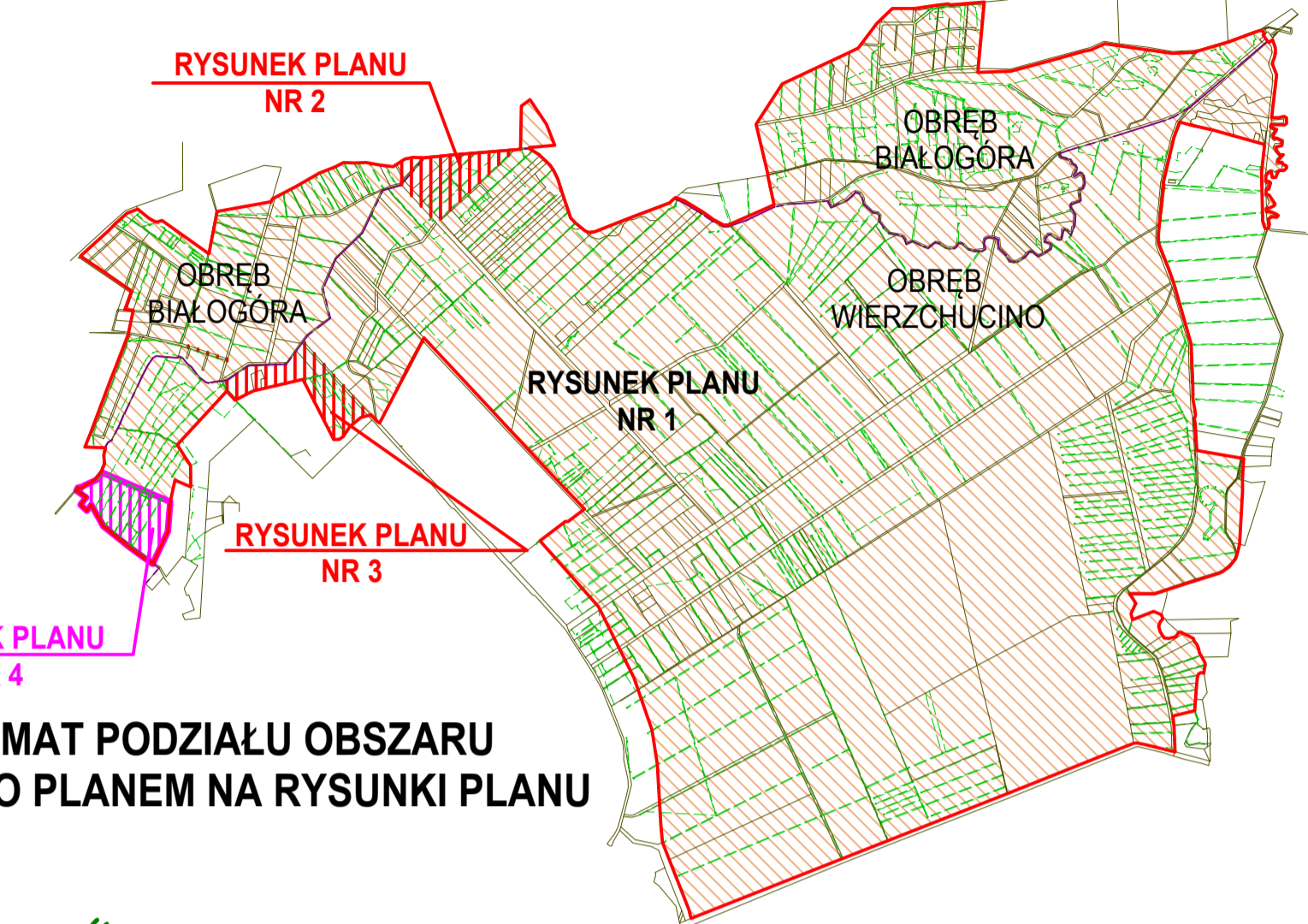
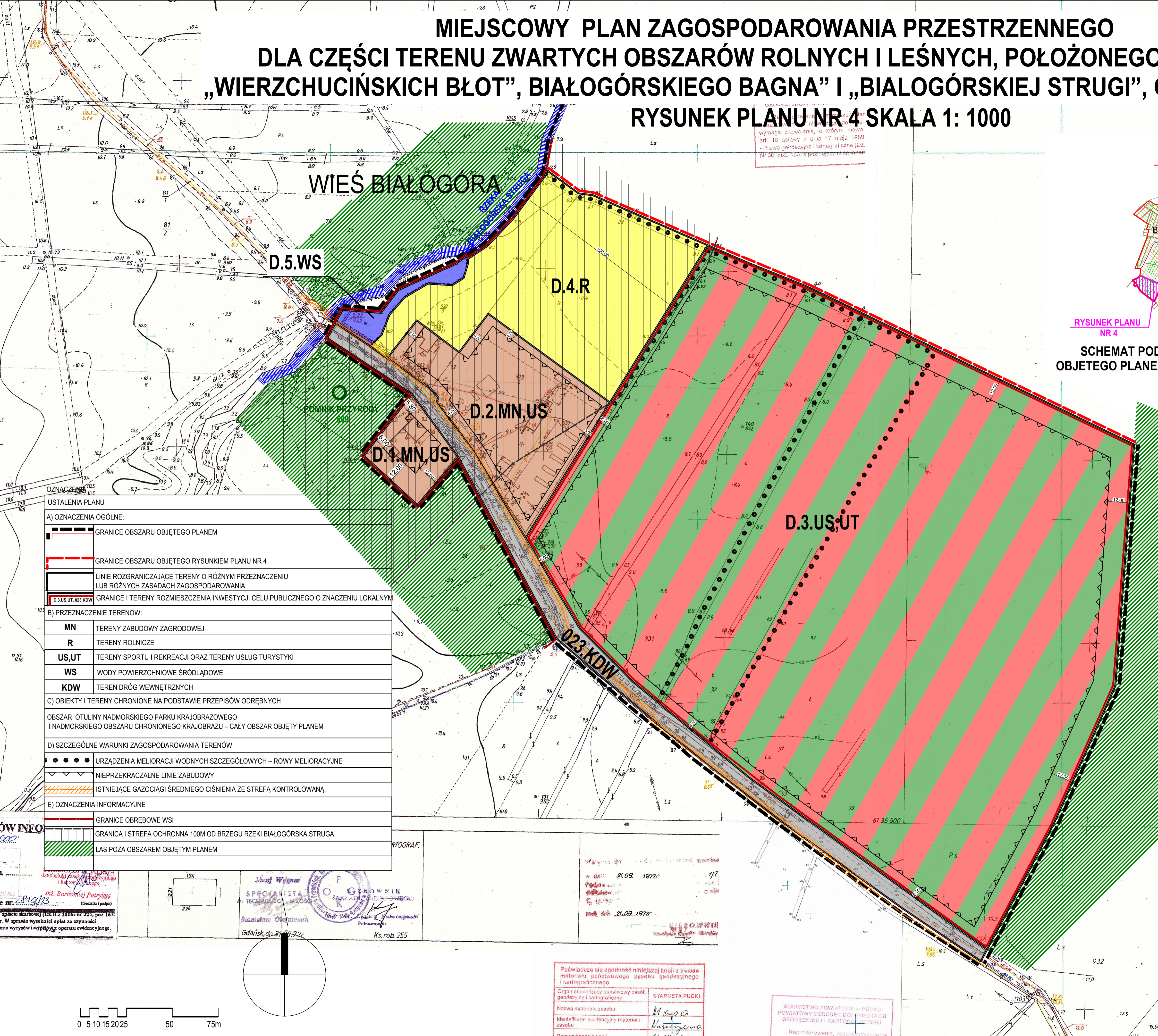
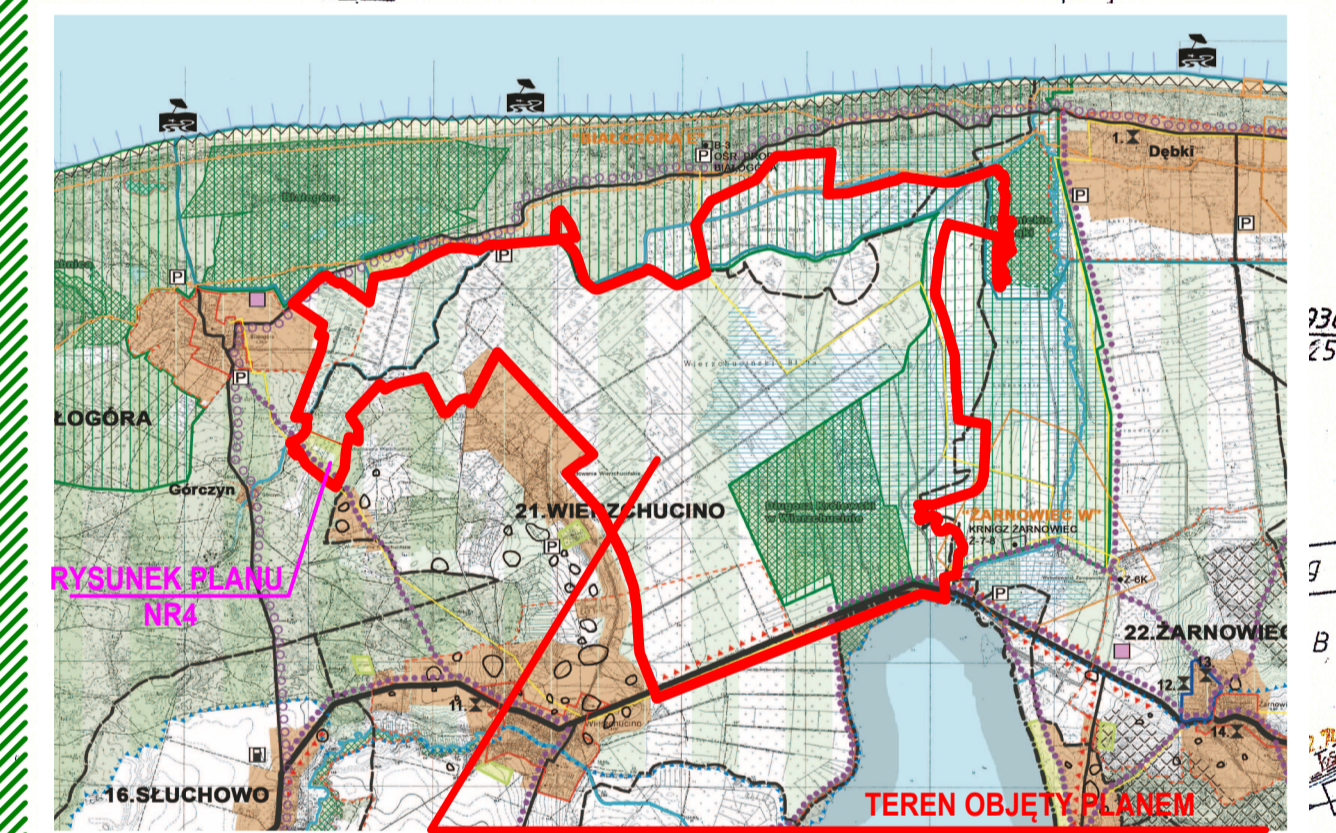


# MIEJSCOWY PLAN ZAGOSPODAROWANIA PRZESTRZENNEGO DLA CZĘŚCI TERENU ZWARTYCH OBSZARÓW ROLNYCH I LEŚNYCH, POŁOŻONEGO W REJONIE „WIERZCHUCIŃSKICH BŁOT”, BIAŁOGÓRSKIEGO BAGNA” I „BIAŁOGÓRSKIEJ STRUGI”, GMINA KROKOWA RYSUNEK PLANU NR 4 SKALA 1: 1000



WYRYS:  
STUDIUM UWARUNKOWAŃ I KIERUNKÓW ZAGOSPODAROWANIA PRZESTRZENNEGO  
GMINY KROKOWA



**UZASADNIENIE**

**USTALENIA PLANU**

**A) OZNACZENIA OGÓLNE:**

- GRANICE OBSZARU OBJĘTEGO PLANEM
- GRANICE OBSZARU OBJĘTEGO RYSUNKIEM PLANU NR 4
- LINIE ROZGRANICZAJĄCE TERENY O RÓŻNYM PRZEZNACZENIU LUB RÓŻNYCH ZASADACH ZAGOSPODAROWANIA
- GRANICE I TERENY ROZMIESZCZENIA INWESTYCJI CELU PUBLICZNEGO O ZNACZENIU LOKALNYM

**B) PRZEZNACZENIE TERENÓW:**

<b>MN</b>	TERENY ZABUDOWY ZAGRODOWEJ
<b>R</b>	TERENY ROLNICZE
<b>US,UT</b>	TERENY SPORTU I REKREACJI ORAZ TERENY USŁUG TURYSTYKI
<b>WS</b>	WODY POWIERZCHNIOWE ŚRÓDLĄDOWE
<b>KDW</b>	TEREN DRÓG WEWNĘTRZNYCH

**C) OBIEKTY I TERENY CHRONIONE NA PODSTAWIE PRZEPISÓW ODREBNYCH**

OBSZAR OTULINY NADMORSKIEGO PARKU KRAJOBRAZOWEGO I NADMORSKIEGO OBSZARU CHRONIONEGO KRAJOBRAZU – CAŁY OBSZAR OBJĘTY PLANEM

**D) SZCZEGÓLNE WARUNKI ZAGOSPODAROWANIA TERENÓW**

- URZĄDZENIA MELIORACJI WODNYCH SZCZEGÓLOWYCH – ROWY MELIORACYJNE
- NIEPRZEKRACZALNE LINIE ZABUDOWY
- ISTNIĄCE GAZOCIĄGI ŚREDNIEGO CIŚNIENIA ZE STREFĄ KONTROLOWANĄ

**E) OZNACZENIA INFORMACYJNE**

- GRANICE OBREBOWE WSI
- GRANICA I STREFA OCHRONNA 100M OD BRZEGU RZEKI BIAŁOGÓRSKA STRUGA
- LAS POZA OBSZAREM OBJĘTYM PLANEM

**Oznaczenia:**

Linie granic obszarów	Linie granic obszarów	Linie granic obszarów
Linie granic obszarów	Linie granic obszarów	Linie granic obszarów
Linie granic obszarów	Linie granic obszarów	Linie granic obszarów

**WYKONAWCA:** inż. Bartłomiej Potrykus  
**PROJEKTANT:** inż. Jacek Sieniawski  
**OPIS:** W sprawie wysokości opłat za czynności nie wyrywów i wykopów z operatu ewidencyjnego.

**WYKONAWCA:** inż. Jacek Sieniawski  
**PROJEKTANT:** inż. Jacek Sieniawski  
**OPIS:** W sprawie wysokości opłat za czynności nie wyrywów i wykopów z operatu ewidencyjnego.

Poświadczam zgodność niniejszej kopii z treścią materiału państwowego zasobu geodezyjnego i kartograficznego

Organ inwestycyjny państwowy zasobu geodezyjny i kartograficzny: STAROSTA PUCKI

Nazwa materiału zasobu: M. op. 12

Identyfikator geodezyjny materiału zasobu: Numeracja

Data wydania kopii: 16.04.2014

Imię, nazwisko i podpis osoby reprezentującej organ: [Podpis]

STAROSTWO POWIATOWE W PUCKU  
 POWIATOWY OŚRODEK DOKUMENTACJI  
 GEODEZYJNEJ I KARTOGRAFICZNEJ

Reprodukcja, rozpowszechnianie i rozprowadzanie niniejszego dokumentu wymaga zezwolenia, o którym mowa w art. 18 ustawy z dnia 17 maja 1989 r. - Prawo geodezyjne i kartograficzne (Dz. U. Nr 30, poz. 153, z późniejszymi zmianami).

**PROJEKT ZMIANY PLANU WRZĄZ Z PROGNOZĄ ODDZIAŁYWANIA NA ŚRODOWISKO WYŁOŻONY BYŁ DO PUBLICZNEGO WGLĄDU W DNIACH**

**MIEJSCOWY PLAN ZAGOSPODAROWANIA PRZESTRZENNEGO DLA CZĘŚCI TERENU ZWARTYCH OBSZARÓW ROLNYCH I LEŚNYCH, POŁOŻONEGO W REJONIE „WIERZCHUCIŃSKICH BŁOT”, BIAŁOGÓRSKIEGO BAGNA” I „BIAŁOGÓRSKIEJ STRUGI”, GMINA KROKOWA**

**RYSUNEK PLANU NR 4**

**ZALĄCZNIK NR 4 DO UCHWAŁY NR..... RADY GMINY KROKOWA Z DNIA.....**

GŁÓWNY PROJEKTANT	MGR INŻ. ARCH. GABRIELA SIENIAWSKA	PODPIS
PROJEKTANT	MGR INŻ. ARCH. JACEK SIENIAWSKI	

DATA OPRACOWANIA: GRUDZIEŃ 2014

**PRACOWNIA ARCHITECTURY STUDIOPROJEKT**  
 ul. Inga 60, 80-217 Gdańsk  
 T. 58 95 3 70 3 3  
 E. pracownia@studioprojekt.com  
 www.studioprojekt.com

