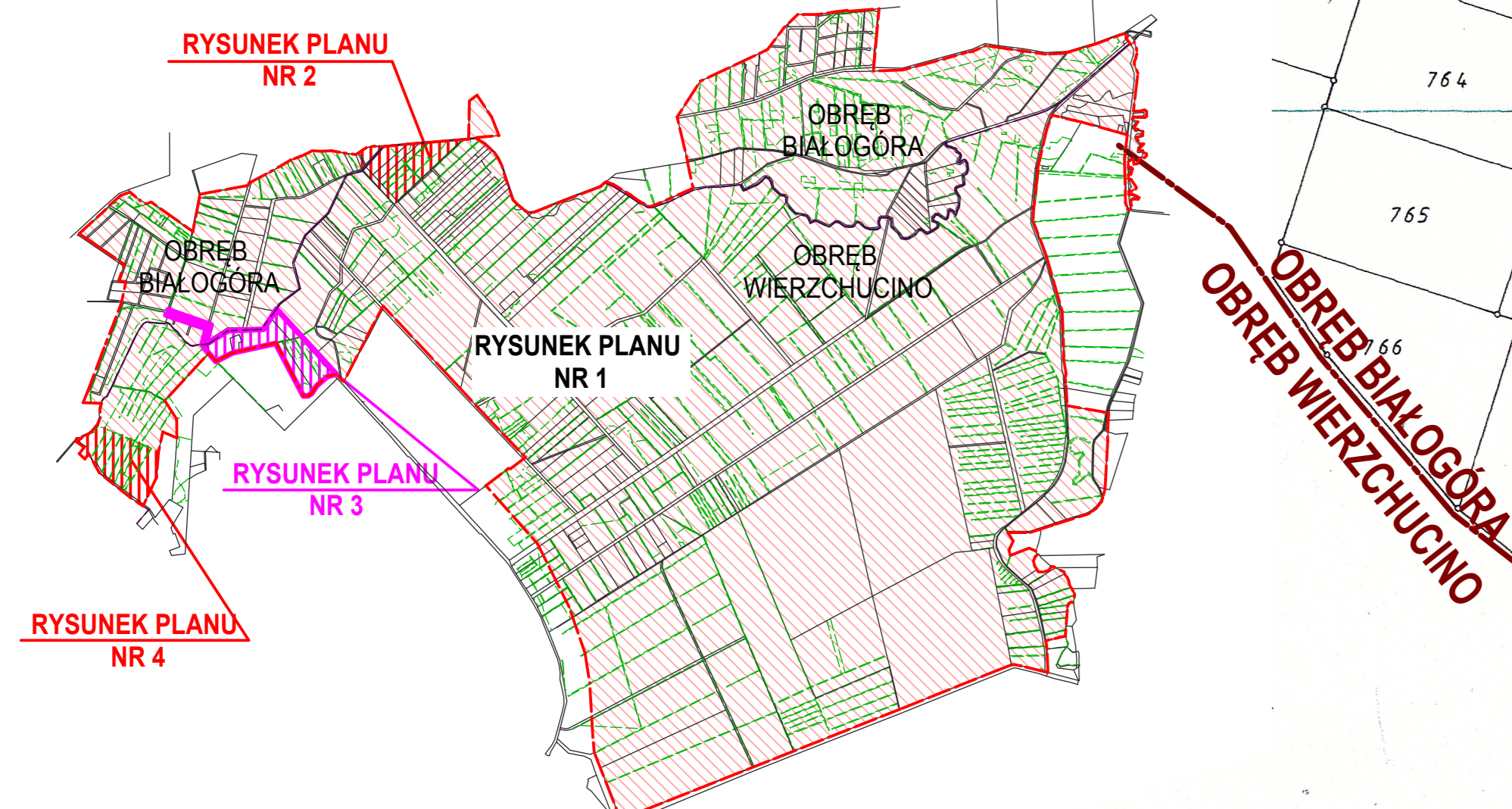
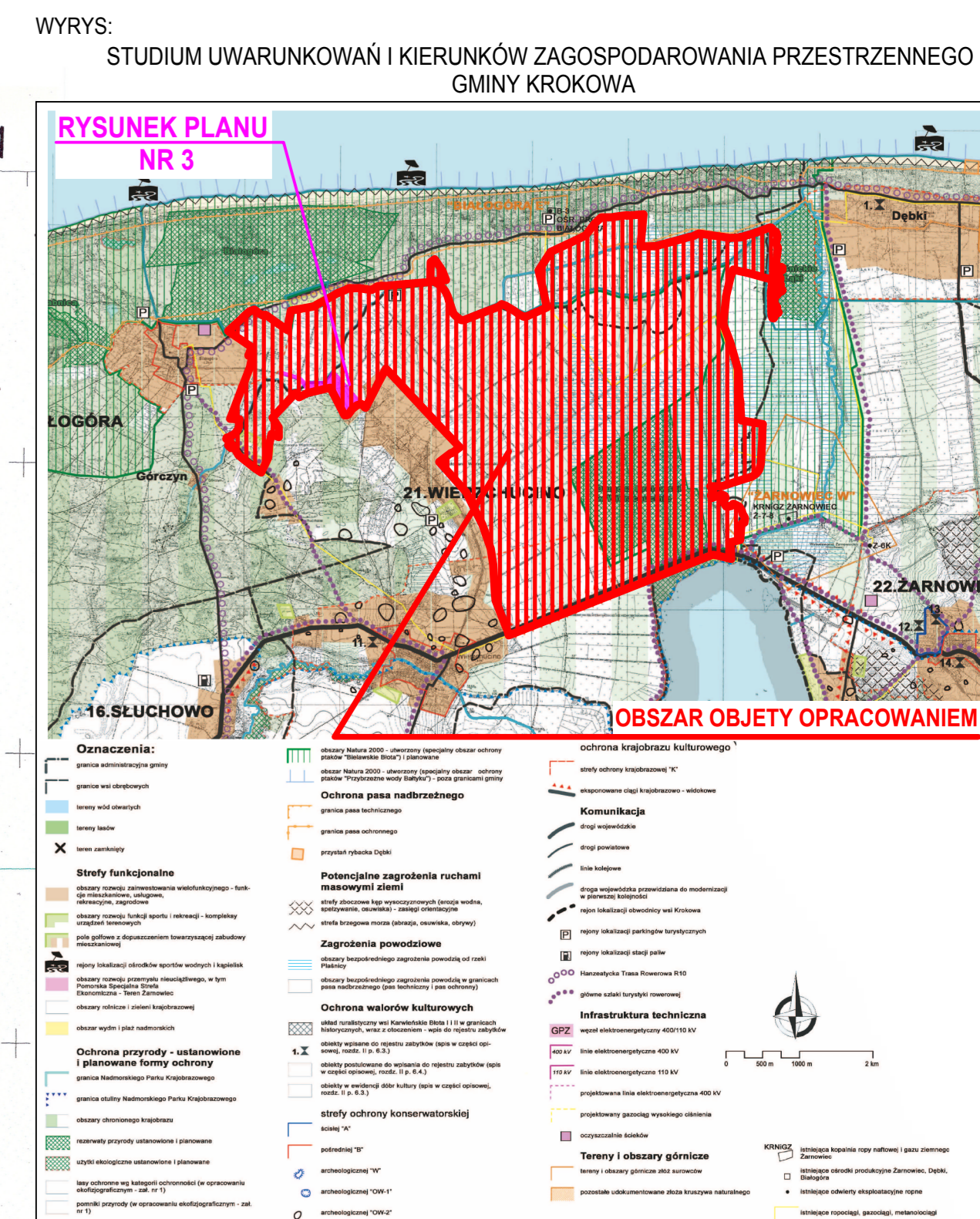
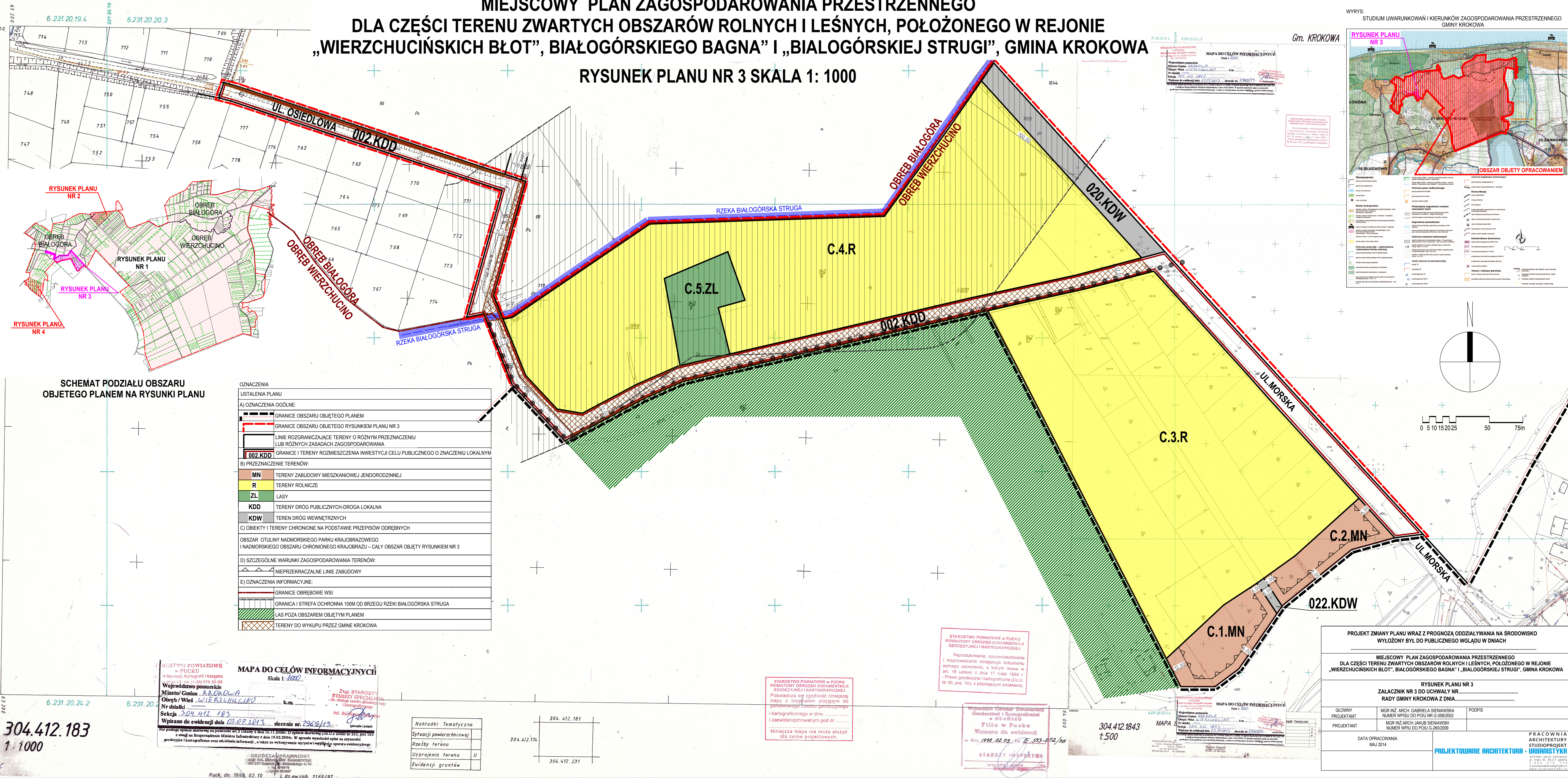


MIEJSCOWY PLAN ZAGOSPODAROWANIA PRZESTRZENNEGO DLA CZĘŚCI TERENU ZWARTYCH OBSZARÓW ROLNYCH I LEŚNYCH, POŁOŻONEGO W REJONIE „WIERZCHUCIŃSKICH BŁOT”, „BIAŁOGÓRSKIEGO BAGNA” I „BIAŁOGÓRSKIEJ STRUGI”, GMINA KROKOWA

RYSUNEK PLANU NR 3 SKALA 1: 1000



OZNACZENIA

USTALENIA PLANU

A) OZNACZENIA OGÓLNE:

- GRANICE OBSZARU OBJĘTEGO PLANEM
- GRANICE OBSZARU OBJETEGO RYSUNKIEM PLANU NR 3
- LINIE ROZGRANICZAJĄCE TERENY O RÓŻNYM PRZEZNACZENIU LUB RÓŻNYCH ZASADACH ZAGOSPODAROWANIA
- 002.KDD GRANICE I TERENY ROZMIESZCZENIA INWESTYCJI CELU PUBLICZNEGO O ZNACZENIU LOKALNYM

B) PRZEZNACZENIE TERENÓW:

MN	TERENY ZABUDOWY MIESZKANIOWEJ JENDORODZINNEJ
R	TERENY ROLNICZE
ZL	LASY
KDD	TERENY DRÓG PUBLICZNYCH-DROGA LOKALNA
KDW	TEREN DRÓG WEWNĘTRZNYCH

C) OBIEKTY I TERENY CHRONIONE NA PODSTAWIE PRZEPISÓW ODREBNYCH

OBSZAR OTULINY NADMORSKIEGO PARKU KRAJOBRAZOWEGO I NADMORSKIEGO OBSZARU CHRONIONEGO KRAJOBRAZU – CAŁY OBSZAR OBJĘTY RYSUNKIEM NR 3

D) SZCZEGÓLNE WARUNKI ZAGOSPODAROWANIA TERENÓW:

- NIEPRZEKRACZALNE LINIE ZABUDOWY

E) OZNACZENIA INFORMACYJNE:

- GRANICE OBREBOWE WSI
- GRANICA I STREFA OCHRONNA 100M OD BRZEGU RZEKI BIAŁOGÓRSKA STRUGA
- LAS POZA OBSZAREM OBJĘTYM PLANEM
- TERENY DO WYKUPU PRZEZ GMINĘ KROKOWA

STAROSTWO POWIATOWE w PUCKU
Wydział Geodezji, Kartografii i Katastru
Miejscowy Plan Zagospodarowania Przestrzennego
Miejscowy Plan Zagospodarowania Przestrzennego
Obwód / Wzrost: WIERZCHUCIŃSKIE BŁOTA
Nr działki: 304.412.183
Sektora: 304.412.183
Wpisano do ewidencji dnia 03.07.2014 r. decyzja nr 2969/143

MAPA DO CELÓW INFORMACYJNYCH
Skala 1: 1000

Zup. STAROSTY STARSZY SPECJALISTA ds. obsługi sprawy geodezyjnej i kartograficznej

Geodeta Przemysław Jankowski
ul. Słowackiego 4/30
88-287 Gdynia
Tel. 58 246 20 00

Puck, dn. 1998.02.10 I dr-ek-rph. 2169/97

Nakładki Tematyczne	304.412.181
Sytuacji powierzchniowej	304.412.174
Rzeźby terenu	U
Uzbrojenia terenu	U
Ewidencji gruntów	304.412.231

304.412.183
1:1000

STAROSTWO POWIATOWE w PUCKU
POWIATOWY OŚRODEK DOKUMENTACJI
GEODEZYJNEJ I KARTOGRAFICZNEJ

Reprodukowanie, rozpowszechnianie i rozprowadzanie niniejszego dokumentu wymaga zezwolenia, o którym mowa w art. 18 ustawy z dnia 17 maja 1989 r. - Prawo geodezyjne i kartograficzne (Dz.U. Nr 30, poz. 163, z późniejszymi zmianami).

STAROSTWO POWIATOWE w PUCKU
POWIATOWY OŚRODEK DOKUMENTACJI
GEODEZYJNEJ I KARTOGRAFICZNEJ

Pobawia się zgodność niniejszej mapy z oryginałem przyjętym do państwowego zasobu geodezyjnego i kartograficznego w dniu 1998.02.09 r. E. 573-272/98

Niniejsza mapa nie może służyć dla celów projektowych.

Wydział Geodezji, Kartografii i Katastru
Miejscowy Plan Zagospodarowania Przestrzennego
Miejscowy Plan Zagospodarowania Przestrzennego
Obwód / Wzrost: WIERZCHUCIŃSKIE BŁOTA
Nr działki: 304.412.183
Sektora: 304.412.183
Wpisano do ewidencji dnia 03.07.2014 r. decyzja nr 2969/143

STAROSTWO POWIATOWE w PUCKU
POWIATOWY OŚRODEK DOKUMENTACJI
GEODEZYJNEJ I KARTOGRAFICZNEJ

Wpisano do ewidencji dnia 03.07.2014 r. decyzja nr 2969/143

STAROSTWO POWIATOWE w PUCKU
POWIATOWY OŚRODEK DOKUMENTACJI
GEODEZYJNEJ I KARTOGRAFICZNEJ

PROJEKT ZMIANY PLANU WRAZ Z PROGNOZĄ ODDZIAŁYWANIA NA ŚRODOWISKO WYŁOŻONY BYŁ DO PUBLICZNEGO WGLĄDU W DNIACH

MIEJSCOWY PLAN ZAGOSPODAROWANIA PRZESTRZENNEGO DLA CZĘŚCI TERENU ZWARTYCH OBSZARÓW ROLNYCH I LEŚNYCH, POŁOŻONEGO W REJONIE „WIERZCHUCIŃSKICH BŁOT”, „BIAŁOGÓRSKIEGO BAGNA” I „BIAŁOGÓRSKIEJ STRUGI”, GMINA KROKOWA

RYSunEK PLANU NR 3
ZAŁĄCZNIK NR 3 DO UCHWAŁY NR.....
RADY GMINY KROKOWA Z DNIA.....

GLÓWNY PROJEKTANT	MGR INŻ. ARCH. GABRIELA SIENIAWSKA NUMER WPISU DO POIU NR G-558/2002	PODPIS
PROJEKTANT	MGR INŻ. ARCH. JAKUB SIENIAWSKI NUMER WPISU DO POIU G-260/2009	
DATA OPRACOWANIA	MAJ 2014	

PRACOWNIA ARCHITECTURY I STUDIÓW ARCHITECTURALNYCH
PROJEKTOWANIE ARCHITECTURA - URBANISTYKA