



**PAŃSTWOWY POWIATOWY
INSPEKTOR SANITARNY
W PUCKU**

SE.ZNS/490/78/BK/14

Puck, dn. 2014.04.17

Wójt Gminy
Krokowa

05. MAJ 2014

444/2014

OPINIA

Na podstawie art. 3 pkt 1 Ustawy z dnia 14 marca 1985 r. o Państwowej Inspekcji Sanitarnej /Dz. U. z 2011 r. Nr 212, poz. 1263 ze zm./, w związku z art. 17 ust 7 c ustawy z dnia 27 marca 2003 r. o planowaniu i zagospodarowaniu przestrzennym (Dz. U. z 2012 r., poz. 647), art. 53 ustawy z dnia 3 października 2008 r. o udostępnieniu informacji o środowisku i jego ochronie, udziale społeczeństwa w ochronie środowiska oraz o ocenach oddziaływania na środowisko /Dz. U. Nr 199/2008, poz.1227/, art. 106 kodeksu postępowania administracyjnego / Dz. U. z 2013, poz. 267/ – Państwowy Powiatowy Inspektor Sanitarny w Pucku po zapoznaniu się z przedłożonym przy piśmie Nr ZPG.6721.31.2014 z dn. 11.03.2014 r./ wpływ dn. 20.03.2014 r./, wnioskiem Wójta Gminy Krokowa o uzgodnienie projektu miejscowego planu zagospodarowania przestrzennego fragmentu wsi Brzyno, gm. Krokowa – wersja II, z prognozą skutków wpływu ustaleń planu na środowisko przyrodnicze

Autor: Pracownia Ochrony Środowiska „PROJEKT 2000”, Szymon Świtajski z zespołem, 81 – 781 Sopot, ul. Sobieskiego 25/4

u z g a d n i a

przedłożony wniosek **następującymi uwagami:**

1. **Zaopatrzenie w wodę z ujęć własnych traktuje się jako rozwiązanie tymczasowe do czasu wybudowania w omawianym rejonie wodociągu gminnego.**

Niniejsze uzgodnienie ważne jest pod warunkiem dołączenia do niego kopii projektu miejscowego planu zagospodarowania przestrzennego fragmentu wsi Brzyno, gm. Krokowa – wersja II, na którym znajduje się klauzula stwierdzająca uzgodnienie z Państwowym Powiatowym Inspektorem Sanitarnym w Pucku.

Biorąc pod uwagę powyższe uwarunkowania, postanowiono jak w sentencji.




PAŃSTWOWY POWIATOWY
INSPEKTOR SANITARNY
w Pucku

Bożena Śliwicka

Otrzymują:


1. Wójt Gminy Krokowa
2. Nadzór Zapobiegawczy w)m





**REGIONALNY DYREKTOR
OCHRONY ŚRODOWISKA
W GDAŃSKU**

M. BORMICHA-HUNDLER / us



Gdańsk, dnia 29 kwietnia 2014 r.

RDOŚ-Gd-PNII.410.13. 4.2014.JK
za potwierdzeniem odbioru

OPINIA

Na podstawie art. 54 ust. 1 ustawy z dnia 3 października 2008r. o udostępnianiu informacji o środowisku i jego ochronie, udziale społeczeństwa w ochronie środowiska oraz o ocenach oddziaływania na środowisko (tj. z 2013 r., Dz. U. poz. 1235), art. 17 pkt 6 lit. a ustawy z dnia 23 marca 2003r. o planowaniu i zagospodarowaniu przestrzennym (t.j. z 2012 r. Dz. U. poz. 647)

w sprawie wniosku **Wójta Gminy Krokowa nr ZPG.6721.44.2013.Wierzchuc. Błota** z dn. 24.03.2014 r. (wpływ 10.04.2014 r.) po zapoznaniu się z:

- Projektem miejscowego planu zagospodarowania przestrzennego dla części terenu zwartych obszarów rolnych i leśnych, położonego w rejonie „Wierzchucińskich Błot”, „Białogórskiego Bagna” i „Białogórskiej Strugi” w gm. Krokowa;
- Prognozą oddziaływania na środowisko miejscowego planu dla terenu wyżej wymienionego, opracowanej przez Pracownię Ochrony Środowiska „Projekt 2000” Szymon Świtajski, marzec 2014 r.;

Opiniuje się pozytywnie przedmiotowy projekt zmiany planu z uwagami:

- w § 14 ust.1 pkt.7 lit a) dodano po średniku pomyłkowo słowo „dopuszcza się”;
- w § 14 ust.7 pkt.3 lit b) oraz w § 14 ust.7 pkt.6 lit.c) błędnie wskazano, iż wydzielenie A.18.R położone jest w strefie 100 m od rzeki Białogórskiej Strugi. Zgodnie z planszą planu wydzielenie położone jest przy Kanale Białogórskim, dla którego nie obowiązuje strefa 100 m wolna od zabudowy;
- w karcie terenu wydzieleni A.20.R; A.21.R; A.22.R | A.22.R/ZZ w § 14 ust.8 pkt.6, lit b) tiret 2 oraz § 14 ust.8 pkt.6, lit. e) tiret 2 wpisano ustalenia

dotyczące Kanału nr 4, Kanału nr 5, Kanału Białogórskiego. Kanały te nie graniczą ani nie przebiegają przez w/w wydzielenia;

- w § 14 ust.12 pkt.3 lit c) tiret 2 błędnie wskazano, iż wydzielenie A.30.ZL położone jest w strefie 100 m od rzeki Białogórskiej Strugi. Zgodnie z planszą planu wydzielenie położone jest przy Kanale Białogórskim, dla którego nie obowiązuje strefa 100 m wolna od zabudowy;
- w tekście karty terenu dla wydzieleni A.34.R, A.34.R/ZZ, A.35.R, A.35.R/ZZ - § 14 ust.14 podano ustalenia dla wydzielenia A.33.R i A.33.R/ZZ;
- na rysunku nr 3 brak jest wydzielenia 020KDW (zgodnie z kartą terenu), jest natomiast 024.KDW (w tekście brak karty o takim numerze).

Regionalny Dyrektor,
Ochrony Środowiska
w Gdańsku

Hanna Dziukowska

Otrzymują:

1. Wójt Gminy Krokowa
2. a/a JK

Zgodnie z art. 55 ust. 1 ustawy z dnia 3 października 2008r. o udostępnianiu informacji o środowisku i jego ochronie...- organ opracowujący projekt planu miejscowego bierze pod uwagę opinię Regionalnego Dyrektora Ochrony Środowiska.

Jednocześnie przypomina się o konieczności przesłania przyjętego miejscowego planu do RDOŚ w Gdańsku zgodnie z art. 55 ust. 4 ustawy z dnia 3 października 2008r. o udostępnianiu informacji o środowisku i jego ochronie, udziale społeczeństwa w ochronie środowiska oraz o ocenach oddziaływania na środowisko (tj. z 2013 r., Dz. U. poz. 1235) – preferowana wersja elektroniczna.




**REGIONALNY DYREKTOR
OCHRONY ŚRODOWISKA
W GDAŃSKU**

Gdańsk, dnia 23 kwietnia 2014 r.

RDOŚ-Gd-PNII.610.13.1.2014.JK
za dowodem doręczenia

POSTANOWIENIE



Na podstawie art. 17 pkt 6 lit. b ustawy z dnia 27 marca 2003r. o planowaniu i zagospodarowaniu przestrzennym (*t.j. z 2012 r., Dz. U. poz. 647*) w związku z art.13 ust.3 a, art. 16 ust. 7, art. 23 ust.5, art.30 ust. 3 ustawy z dnia 16 kwietnia 2004r. o ochronie przyrody (*t.j. z 2013r., Dz. U. poz. 627*) oraz art. 106 ustawy z dnia 14 czerwca 1960r. Kodeks postępowania administracyjnego (*t.j. Dz. U. z 2013 r., poz. 267*)

w sprawie wniosku **Wójta Gminy Krokowa nr ZPG.6721.44.2013.Wierzchucińskie Błota** z dn. 24.03.2014 r. (wpływ 10.04.2014 r.) w przedmiocie uzgodnienia:

projektu miejscowego planu zagospodarowania przestrzennego dla części terenu zwartych obszarów rolnych i leśnych, położonego w rejonie „Wierzchucińskich Błot”, „ Białogórskiego Bagna” i „ Białogórskiej Strugi” w gm. Krokowa

Po zapoznaniu się z:

- Projektem miejscowego planu zagospodarowania przestrzennego dla **części terenu zwartych obszarów rolnych i leśnych, położonego w rejonie „Wierzchucińskich Błot”, „ Białogórskiego Bagna” i „ Białogórskiej Strugi”** w gm. Krokowa;
- Prognozą oddziaływania na środowisko miejscowego planu dla terenu wyżej wymienionego, opracowanej przez Pracownię Ochrony Środowiska „Projekt 2000” Szymon Świtajski, marzec 2014 r.;

postanawia się

uzgodnić przedmiotowy projekt miejscowego planu zagospodarowania przestrzennego dla terenu w granicach obszaru Natura 2000 Piaśnickie Łąki PLH 220021, rezerwatu przyrody „Długosz Królewski w Wierzchucinie”, Nadmorskiego Obszaru Chronionego Krajobrazu, Nadmorskiego Parku Krajobrazowego i jego otuliny **z uwagami:**

- w § 14 ust.13 pkt.3 lit a) tiret 1 należy sprostować, iż tylko wydzielania A.33.R i A.33.R/ZZ położone są w granicach obszaru Natura 2000 Piaśnickie Łąki PLH 220021, a nie wszystkie wydzielania wymienione w ust.13;

- w karcie terenu dla wydzieleń A.37.WS, A.38.WS, A.39.WS, A.40WS- § 14 ust.16 pkt.2 lit b) do stwierdzenia „*dopuszcza się: infrastrukturę techniczną (pod warunkiem zgodności z wymogami wynikającymi z położenia w granicach Nadmorskiego Obszaru Chronionego Krajobrazu)*” należy dopisać również Nadmorski Park Krajobrazowy z uwagi na fakt, iż część wydzieleń położona jest w granicach Nadmorskiego Obszaru Chronionego Krajobrazu a część w granicach Nadmorskiego Parku Krajobrazowego;
- w karcie terenu dla wydzielenia A.41.IM/ZZ- § 14,ust.17 błędnie wskazano na położenie wydzielenia w granicach form ochrony przyrody. Przedmiotowe wydzielenie położone jest w granicach obszaru Natura 2000 Piaśnickie Łąki PLH 220021 oraz w granicach Nadmorskiego Parku Krajobrazowego;
- w karcie terenu dla wydzielenia A.41.IM/ZZ- § 14,ust.17 pkt.3 lit.b) należy przywołać przepisy dotyczące Nadmorskiego Parku Krajobrazowego, a nie jak wskazano przepisy Nadmorskiego Obszaru Chronionego Krajobrazu;
- w karcie terenu dla wydzieleń A.41.IM/ZZ- § 14 ust.17 pkt.2 lit b) w stwierdzeniu „*dopuszcza się: infrastrukturę techniczną (pod warunkiem zgodności z wymogami wynikającymi z położenia w granicach Nadmorskiego Obszaru Chronionego Krajobrazu)*” należy przywołać Nadmorski Park Krajobrazowy, a nie jak wskazano Nadmorskiego Obszaru Chronionego Krajobrazu;
- w karcie terenu dla wydzieleń 007.KDW; 007.KDW/ZZ, 008.KDW/ZZ błędnie wskazano na formy ochrony przyrody. Północna część wydzielenia 007 KDW położona jest w granicach Nadmorskiego Parku Krajobrazowego i obszaru Natura 2000 Piaśnickie Łąki PLH 220021. Południowa część wydzielenia 007.KDW, a także wydzielenia 007.KDW/ZZ, 008.KDW/ZZ położone są w granicach Nadmorskiego Obszaru Chronionego Krajobrazu, obszaru Natura 2000 Piaśnickie Łąki PLH 220021 i otuliny Nadmorskiego Parku Krajobrazowego.

Uzasadnienie

W dn. 10.04.2014 r., do Regionalnego Dyrektora Ochrony Środowiska wpłynął wniosek Wójta Gminy Krokowa nr ZPG.6721.44.2013.Wierzchucińskie Błota z dn. 24.03.2014 r. w sprawie uzgodnienia w trybie art. 13 ust. 3 a, art. 16 ust.7, art. 23 ust.5, art. 30 ust. 3 ustawy o ochronie przyrody, projektu miejscowego planu zagospodarowania przestrzennego dla części terenu zwartych obszarów rolnych i leśnych, położonego w rejonie „Wierzchucińskich Błot”, „Białogórskiego Bagna” i „Białogórskiej Strugi” w gm. Krokowa.

- Obszar objęty przedmiotowym miejscowym planem zagospodarowania przestrzennego położony jest w granicach następujących form ochrony przyrody: obszar Natura 2000 Piaśnickie Łąki PLH 220021, rezerwat przyrody „Długosz Królewski w Wierzchucinie”, Nadmorski Obszar Chronionego Krajobrazu i otulina Nadmorskiego Parku Krajobrazowego. Ponadto graniczy z

następującymi formami ochrony przyrody: obszar Natura 2000 Białogóra PLH 220003, rezerwat przyrody „Białogóra”, rezerwat przyrody „Piaśnickie Łąki”;

- W granicach Nadmorskiego Obszaru Chronionego Krajobrazu obowiązują przepisy Uchwały Nr 1161/XLVII/10 Sejmiku Województwa Pomorskiego z dnia 28 kwietnia 2010 r. w sprawie obszarów chronionego krajobrazu w województwie pomorskim (Dz. Urz. Woj. Pom. Nr 80 poz. 1455);
- W granicach Nadmorskiego Parku Krajobrazowego i jego otuliny od dnia 17 czerwca 2011r., obowiązuje Uchwała Nr 142/VII/11 Sejmiku Województwa Pomorskiego z dn. 27 kwietnia 2011 r., w sprawie Nadmorskiego Parku Krajobrazowego (Dz. Urz. Woj. Pom. Nr 66 poz. 1457);
- W granicach rezerwatu przyrody obowiązują zakazy wymienione w art. 15 ustawy o ochronie przyrody. Rezerwat przyrody powołany został Rozporządzeniem Wojewody Pomorskiego Nr 11/2003 z dnia 20 maja 2003 r. w sprawie uznania za rezerwat przyrody „Długosz Królewski w Wierzchucinie” (Dz. Urz. Woj. Pomor. Nr 71 poz. 1133);
- W związku z przedstawionymi powyżej uwagami odnośnie położenia poszczególnych wydzieleń w granicach form ochrony przyrody, należy je doprowadzić do zgodności, poprzez ich właściwą korektę w projekcie planu. Wskazane uwagi mają charakter porządkujący.

Po dokonaniu oceny zgodności przedmiotowego projektu planu z obowiązującymi zapisami prawa tut. organ postanowił jak w sentencji.

Na postanowienie niniejsze służy stronom prawo złożenia zażalenia do Generalnego Dyrektora Ochrony Środowiska w Warszawie w terminie 7 dni od dnia otrzymania, za pośrednictwem Regionalnego Dyrektora Ochrony Środowiska w Gdańsku.

Otrzymują:

1. Wójt Gminy Krokowa
2. A/a JK

Regionalny Dyrektor
Ochrony Środowiska
w Gdańsku

Hanna Dzikowska

