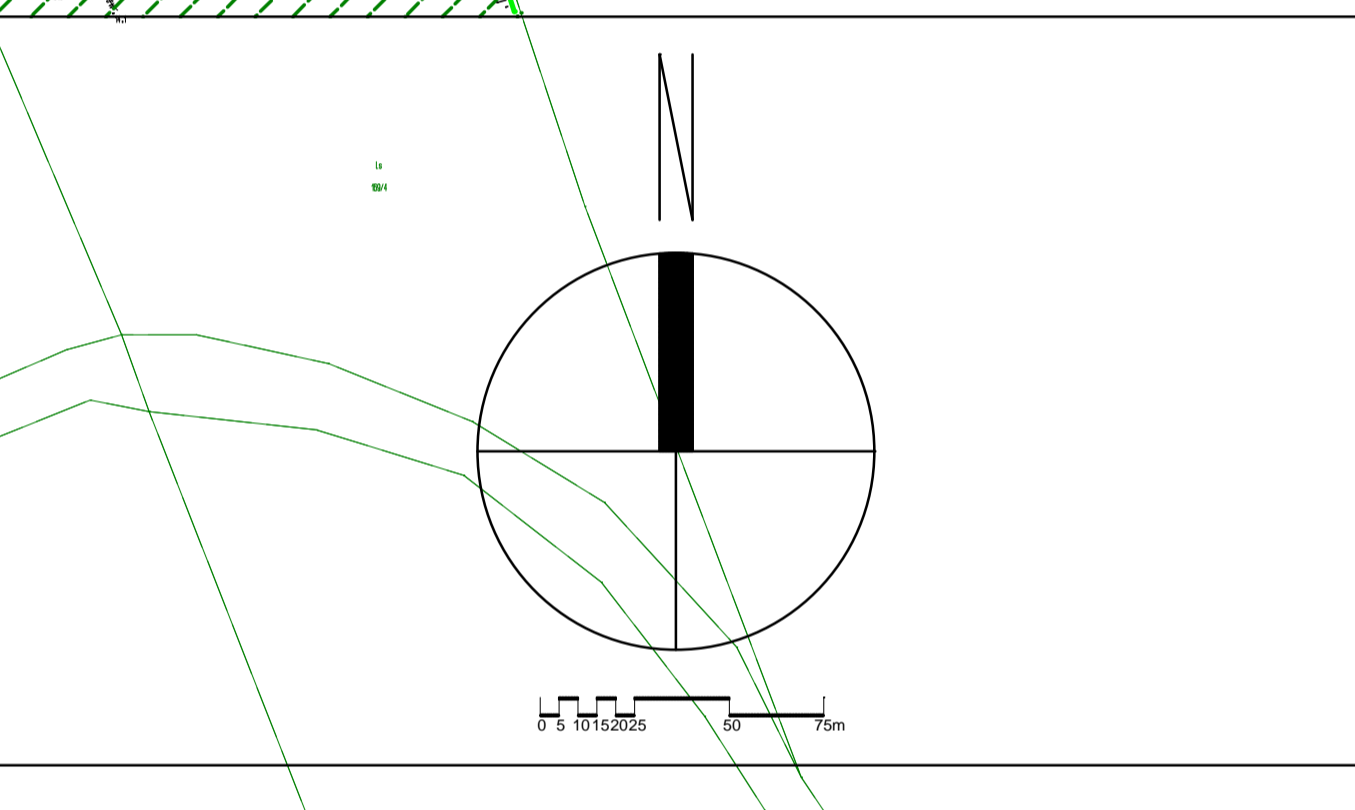
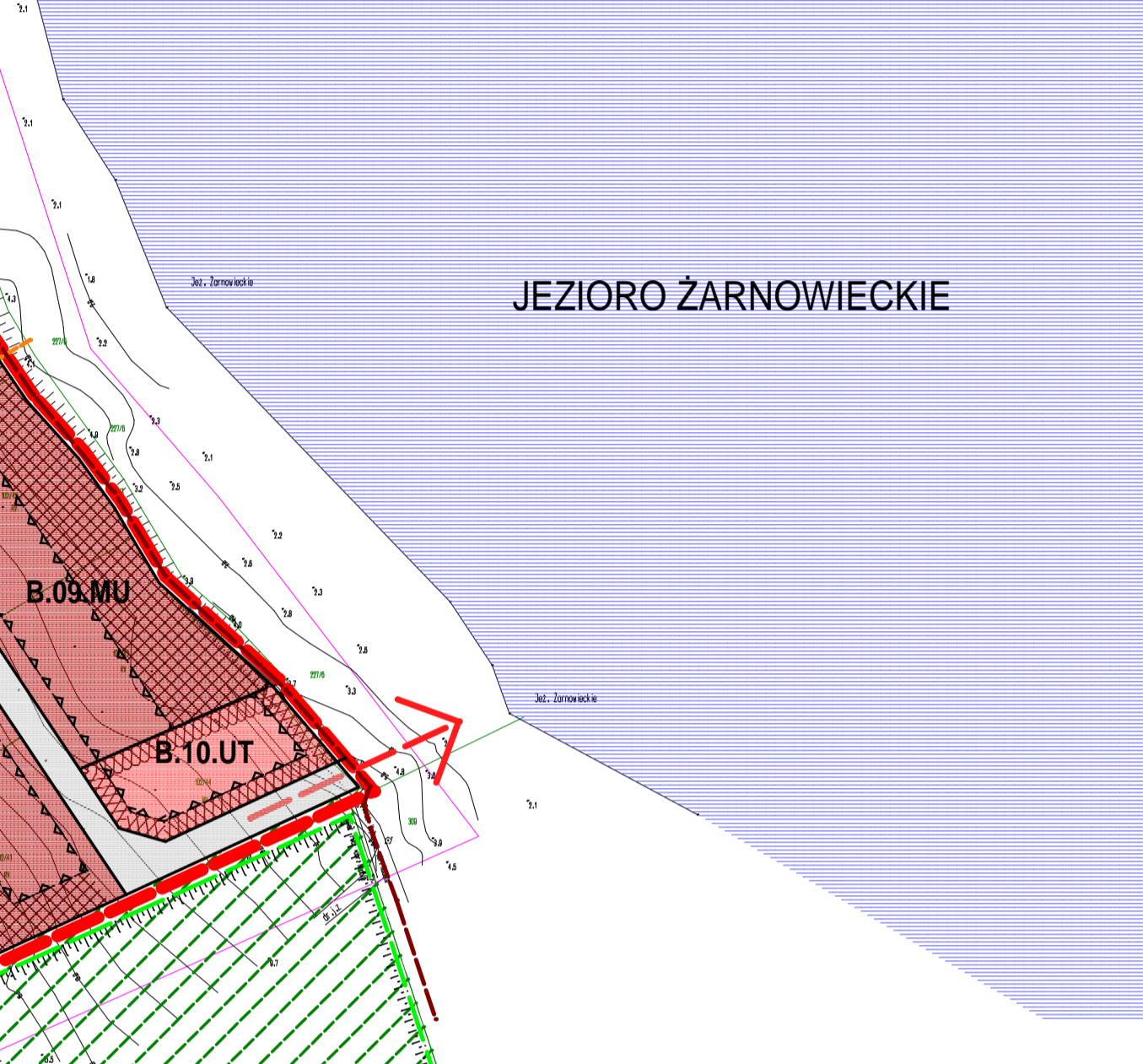
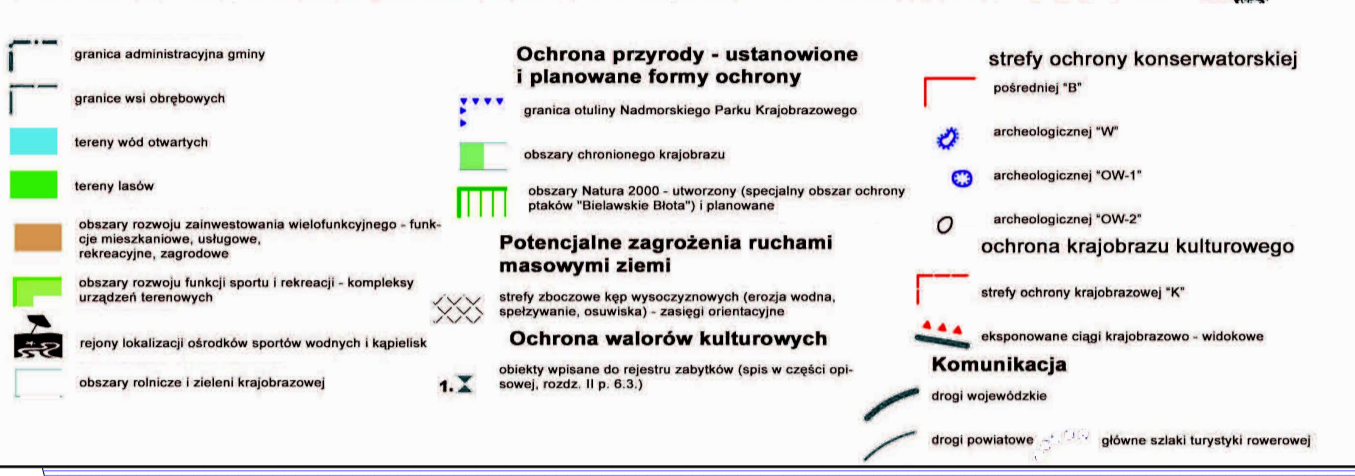
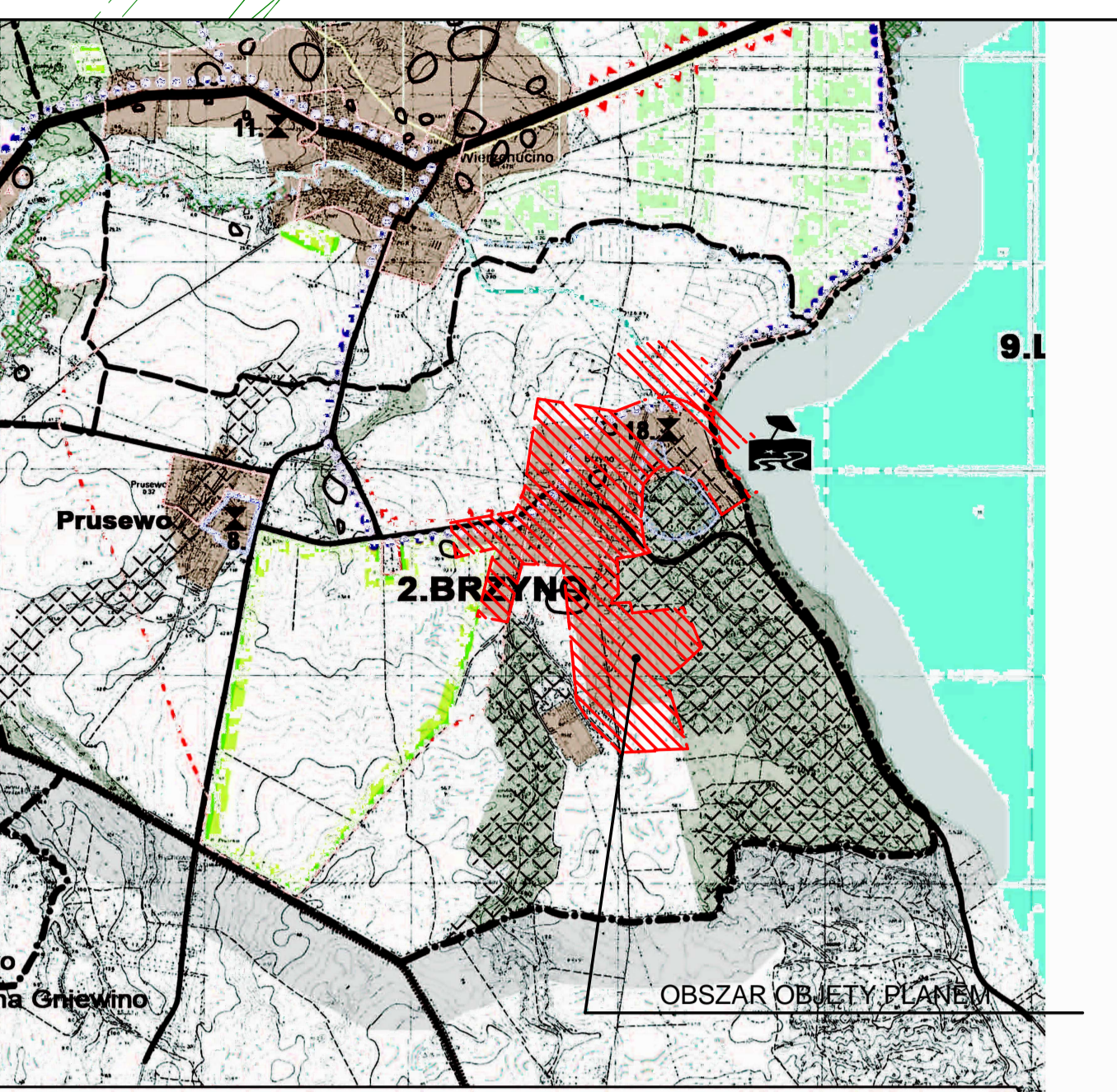


MIEJSCOWY PLAN ZAGOSPODAROWANIA PRZESTRZENNEGO
DLA FRAGMENTU WSI BRZYNO, GMINA KROKOWA

RYSUNEK PLANU, SKALA 1:2000
ZAŁĄCZNIK NR 1 DO UCHWAŁY NR.....

STUDIUM UWARUNKOWAŃ I KIERUNKÓW ZAGOSPODAROWANIA PRZESTRZENNEGO
GMINY KROKOWA, UCHWAŁONE UCHWAŁĄ..... RADY GMINY KROKOWA Z DNIA.....



OBSŁUŻENIA	
1. USTALENIA PLANU	
1.1. OZNACZENIA OGÓLNE	
[Symbol]	GRANICE OBSZARU OBJĘTEGO PLANEM
[Symbol]	LINE ROZGRANICZAJĄCE TERENÓW O RÓŻNYM PRZEZNACZENIU LUB RÓŻNYMI ZASADAMI ZAGOSPODAROWANIA
[Symbol]	GRANICE TERENÓW REKREACYJNO-WYPOCZYNYKOWYCH
2. PRZEZNACZENIE TERENÓW	
[Symbol]	MW - TERENY ZABUDOWY MIESZKANOWEJ WIELOKROKOWEJ
[Symbol]	MN - TERENY ZABUDOWY MIESZKANOWEJ JEDNOKROKOWEJ
[Symbol]	MU - TERENY ZABUDOWY MIESZKANOWEJ I USŁUGOWEJ
[Symbol]	UT - TERENY USŁUG TURYSTYKI
[Symbol]	US - TERENY SPORTU I REKREACJI
[Symbol]	ZP - TERENY ZIELENI URZĄDZONEJ
[Symbol]	ZW - TERENY ZADRZEWIEN
[Symbol]	ZL - LASY
[Symbol]	R - TERENY UPRAW ROLNYCH
[Symbol]	Ru - TERENY ZABUDOWY ZAGRODOWEJ
[Symbol]	W - WOODCAGI
[Symbol]	WS - TERENY WÓD POWIERZCHNIOWYCH ŚRODODOWYCH
[Symbol]	W - WOODCAGI
[Symbol]	KD-Z - TERENY DRÓG PUBLICZNYCH - DROGA ZBIORCZA
[Symbol]	KD-D - TERENY DRÓG PUBLICZNYCH - DROGI DOŁĄCZAJĄCE I STANOWISKA
[Symbol]	KD-W1 - TERENY DRÓG WEWNĘTRZNYCH - CIĄG PIEŚCZO - JEZDNI
[Symbol]	KD-W2 - TERENY DRÓG WEWNĘTRZNYCH - CIĄG PIEŚCZY
3. ZASADY OCHRONY ŁADU PRZESTRZENNEGO	
[Symbol]	MAXIMALNE, NIENAPRZECIĄCZALNE LINE ZABUDOWY
[Symbol]	OBWODZAJĄCE LINE ZABUDOWY
[Symbol]	ZIELENI KRAJOBRAZOWA
[Symbol]	SZPALERY DRZEWI
[Symbol]	CIĄG PIEŚCZY (PRZEBIEG ORIENTACYJNY) / ŚCIEŻKA PIEŚCZO-ROWEROWA (PRZEBIEG ORIENTACYJNY)
4. ZASADY OCHRONY DZIEDZICTWA KULTUROWEGO I ZABYTKÓW	
[Symbol]	GRANICA STREFY OCHRONY KONSERWATORSKIEJ - OCHRONY ARCHEOLOGICZNEJ OW1 - OBIEKT ARCHEOLOGICZNY WPIĘTY DO REJESTRU ZABYTKÓW
[Symbol]	GRANICA STREFY OCHRONY KONSERWATORSKIEJ - OCHRONY ARCHEOLOGICZNEJ OW2
[Symbol]	GRANICA STREFY OCHRONY KONSERWATORSKIEJ ZESPÓŁU KAPLICZKI I ZOSTAWIENIA WÓD BACZNO
[Symbol]	STREFA OCHRONY ZESPÓŁU KAPLICZKI I ZOSTAWIENIA WÓD BACZNO - PODŁOŻYJ OBSZAR OBJĘTY PLANEM
[Symbol]	GRANICA STREFY OCHRONY KRAJOBRAZOWEJ
[Symbol]	ZESPÓŁ ZABYTKOWY
[Symbol]	BUDYNEK ZABYTKOWY
[Symbol]	ZABYTKOWE OSRODZENIE
[Symbol]	ZABYTKOWA STUJNIA
[Symbol]	ZABYTKOWA KAPLICZKA
[Symbol]	HISTORYCZNE DRUGI
[Symbol]	STREFA WSKAZÓW KRAJOBRAZOWYCH
5. ZASADY OCHRONY ŚRODOWISKA I PRZYRODY	
[Symbol]	STANOWISKA ZADRZEWIENIA DO ZACHOWANIA
[Symbol]	STANOWISKA SZPALERY DRZEWI DO ZACHOWANIA
[Symbol]	CEK DO ZACHOWANIA
6. TERENY I OBIEKTY PODLEGAJĄCE OCHRONIE NA PODSTAWIE PRZEPISÓW ODBĘDNYCH	
[Symbol]	GRANICE WYKONCZYJNE I ZONEK
[Symbol]	DRUGI WYKONCZYJNE W ODBEDNYCH WYKONCZYJNYCH TERENÓW I STANOWISK / PROPONOWANE
[Symbol]	LASY W ODBEDNYCH WYKONCZYJNYCH TERENÓW I STANOWISK / LAS OCHRONNY
[Symbol]	GŁÓWNE ŚMIAŁE SZLAKI TURYSTYKI ROWEROWEJ
[Symbol]	SIĘĆ WOODCAGIOWA
[Symbol]	SIĘĆ GAZOWA ŚREDNIEGO CIŚNIENIA
[Symbol]	PROJEKOWANE OKALIZACJE PRZEPOMPOWNI ŚCIEKÓW
[Symbol]	OSIE WIDOKOWE
[Symbol]	ORIENTACYJNA LOKALIZACJA BUDYNKÓW W TERENIE A15
7. OZNACZENIA INFORMACYJNE	
[Symbol]	GRANICA ADMINISTRACJI ANA GMINY KROKOWA I GMINY CHOJCZEWÓ
[Symbol]	GRANICE WYKONCZYJNE I ZONEK
[Symbol]	DRUGI WYKONCZYJNE W ODBEDNYCH WYKONCZYJNYCH TERENÓW I STANOWISK / PROPONOWANE
[Symbol]	LASY W ODBEDNYCH WYKONCZYJNYCH TERENÓW I STANOWISK / LAS OCHRONNY
[Symbol]	GŁÓWNE ŚMIAŁE SZLAKI TURYSTYKI ROWEROWEJ
[Symbol]	SIĘĆ WOODCAGIOWA
[Symbol]	SIĘĆ GAZOWA ŚREDNIEGO CIŚNIENIA
[Symbol]	PROJEKOWANE OKALIZACJE PRZEPOMPOWNI ŚCIEKÓW
[Symbol]	OSIE WIDOKOWE
[Symbol]	ORIENTACYJNA LOKALIZACJA BUDYNKÓW W TERENIE A15

PROJEKT ZMIANY PLANU WRAZ Z PROGNOZĄ ODDZIAŁYWANIA NA ŚRODOWISKO
WYŁOŻONY BYŁ DO PUBLICZNEGO WGLĄDU W DNIACH.....

MIEJSCOWY PLAN ZAGOSPODAROWANIA PRZESTRZENNEGO
DLA FRAGMENTU WSI BRZYNO, GMINA KROKOWA

RYSUNEK PLANU, SKALA 1:2000
ZAŁĄCZNIK NR 1 DO UCHWAŁY NR.....

DATA OPRACOWANIA PRZEDSIĘWZIĘCIA	INICJATOR PROJEKTANT	MGR INŻ. ARCH. GABRIELA BRANOWSKA WSPÓŁ DO POKL NR C-2002/2019	PODPIS
	PROJEKTANT	MGR INŻ. ARCH. JAKUB SIENIAWSKI WSPÓŁ DO POKL NR C-2002/2019	
		MGR INŻ. ARCH. ANNA BAJERSKA	
		PRACOWNIA G-P-S.C. UL. SCHUBERTA 2A 85-171 GDANSK	