

**UCHWAŁA NR XXVIII/287/2020  
RADY GMINY KROKOWA**

z dnia 29 października 2020 r.

**w sprawie nadania nazw ulic w miejscowości Połchówko, gmina Krokowa**

Na podstawie art. 18, ust. 2, pkt 13 Ustawy z dnia 8 marca 1990 roku o samorządzie gminnym (t.j. Dz. U. z 2020 r., poz. 713 ze zm.) i art. 8 ust. 1a ustawy z dnia 21.03.1985 roku o drogach publicznych (t. j. Dz. U. z 2020 r., poz. 470 ze zm.) Rada Gminy Krokowa uchwala, co następuje:

**§ 1. 1.** Nadaje się nazwę „**Ogrodowa**” ulicy w miejscowości Połchówko oznaczonej geodezyjnie jako działka nr **72/7**. Położenie ulicy określa szkic sytuacyjny stanowiący załącznik nr 1 do niniejszej uchwały.

2. Nadaje się nazwę „**Klonowa**” ulicy w miejscowości Połchówko oznaczonej geodezyjnie jako część działki nr **75/1**. Położenie ulicy określa szkic sytuacyjny stanowiący załącznik nr 2 do niniejszej uchwały.

3. Nadaje się nazwę „**Wiejska**” ulicy w miejscowości Połchówko oznaczonej geodezyjnie jako działka nr **70/2, 68/15, część 69/8, 69/6, część 68/9, część 69/5**. Położenie ulicy określa szkic sytuacyjny stanowiący załącznik nr 3 do niniejszej uchwały.

4. Nadaje się nazwę „**Słoneczna**” ulicy w miejscowości Połchówko oznaczonej geodezyjnie jako część działki nr **68/9**. Położenie ulicy określa szkic sytuacyjny stanowiący załącznik nr 4 do niniejszej uchwały.

5. Nadaje się nazwę „**Leśna**” ulicy w miejscowości Połchówko oznaczonej geodezyjnie jako działki nr **78/2**. Położenie ulicy określa szkic sytuacyjny stanowiący załącznik nr 5 do niniejszej uchwały.

6. Nadaje się nazwę „**Polna**” ulicy w miejscowości Połchówko oznaczonej geodezyjnie jako działka nr **39, 53/, część 73**. Położenie ulicy określa szkic sytuacyjny stanowiący załącznik nr 6 do niniejszej uchwały.

7. Nadaje się nazwę „**Wejherowska**” ulicy w miejscowości Połchówko oznaczonej geodezyjnie jako działka nr **56, 57/1, 55/1, 54/1, 58/1, 59/1, 53/2, 50/1, 60/1, 49/1, 61/1, 62/1, 63/2, 48/1, 63/1, 47/1, 64/1, 22/3, 72/4, 22/1, 72/3, 69/3, 68/1, 69/1, 72/1, 75/2, 76/1**. Położenie ulicy określa szkic sytuacyjny stanowiący załącznik nr 6 do niniejszej uchwały.

**§ 2.** Wykonanie uchwały powierza się Wójtowi Gminy Krokowa.

**§ 3.** Uchwała wchodzi w życie po upływie 14 dni od dnia jej ogłoszenia w Dzienniku Urzędowym Województwa Pomorskiego.

Przewodniczący Rady Gminy

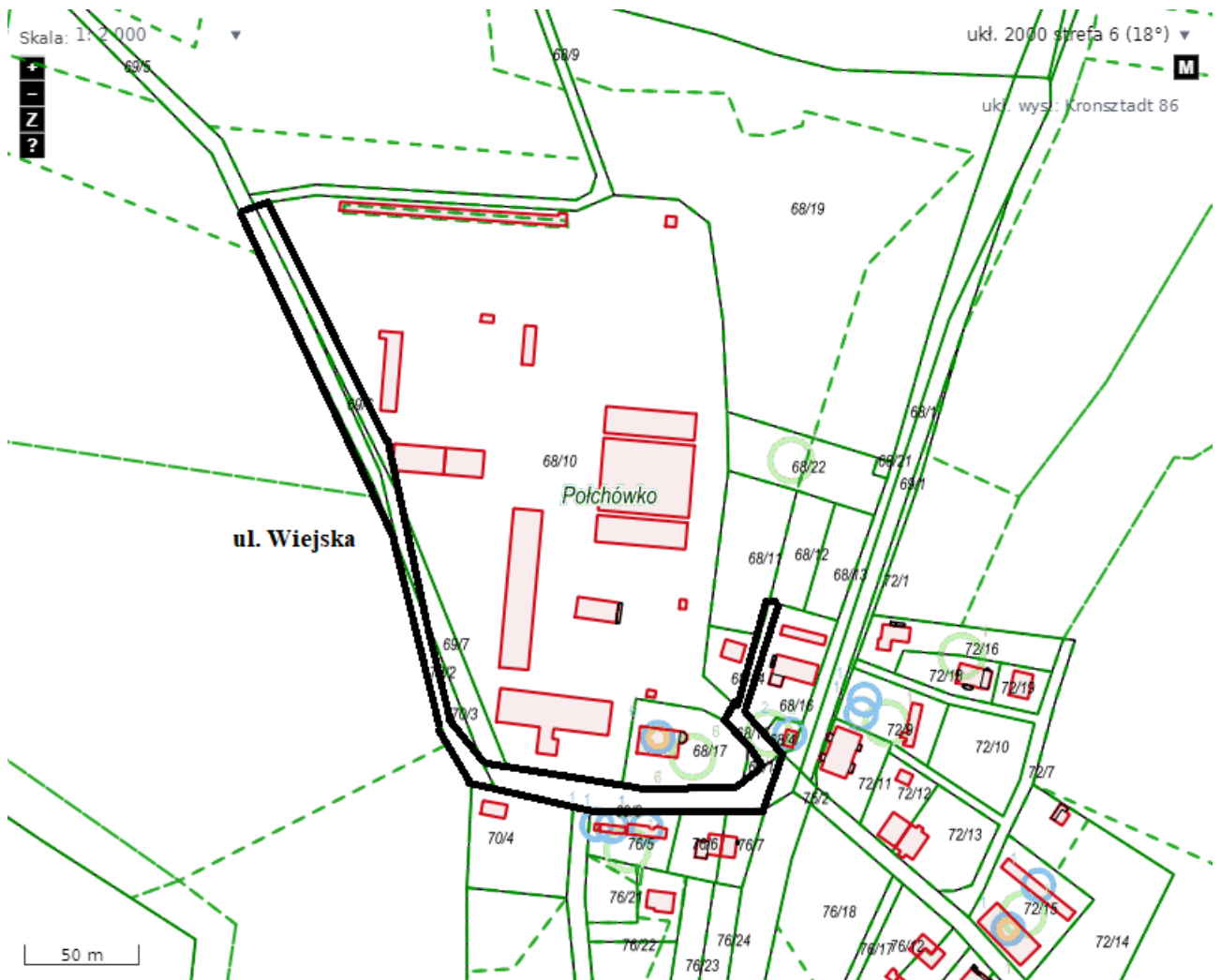
**Marek Krzebietke**



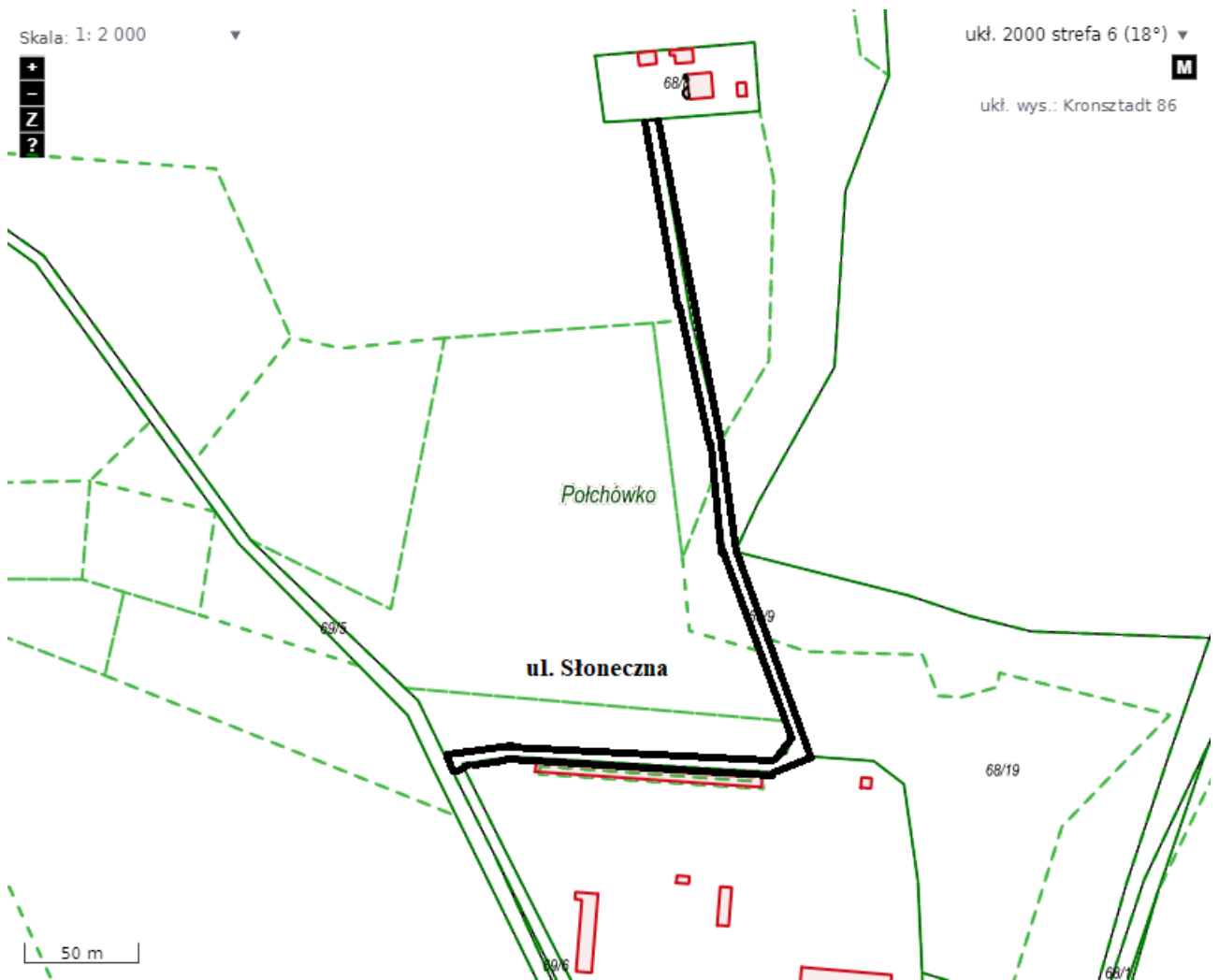
Załącznik Nr 2 do uchwały Nr XXVIII/287/2020  
Rady Gminy Krokowa  
z dnia 29 października 2020 r.



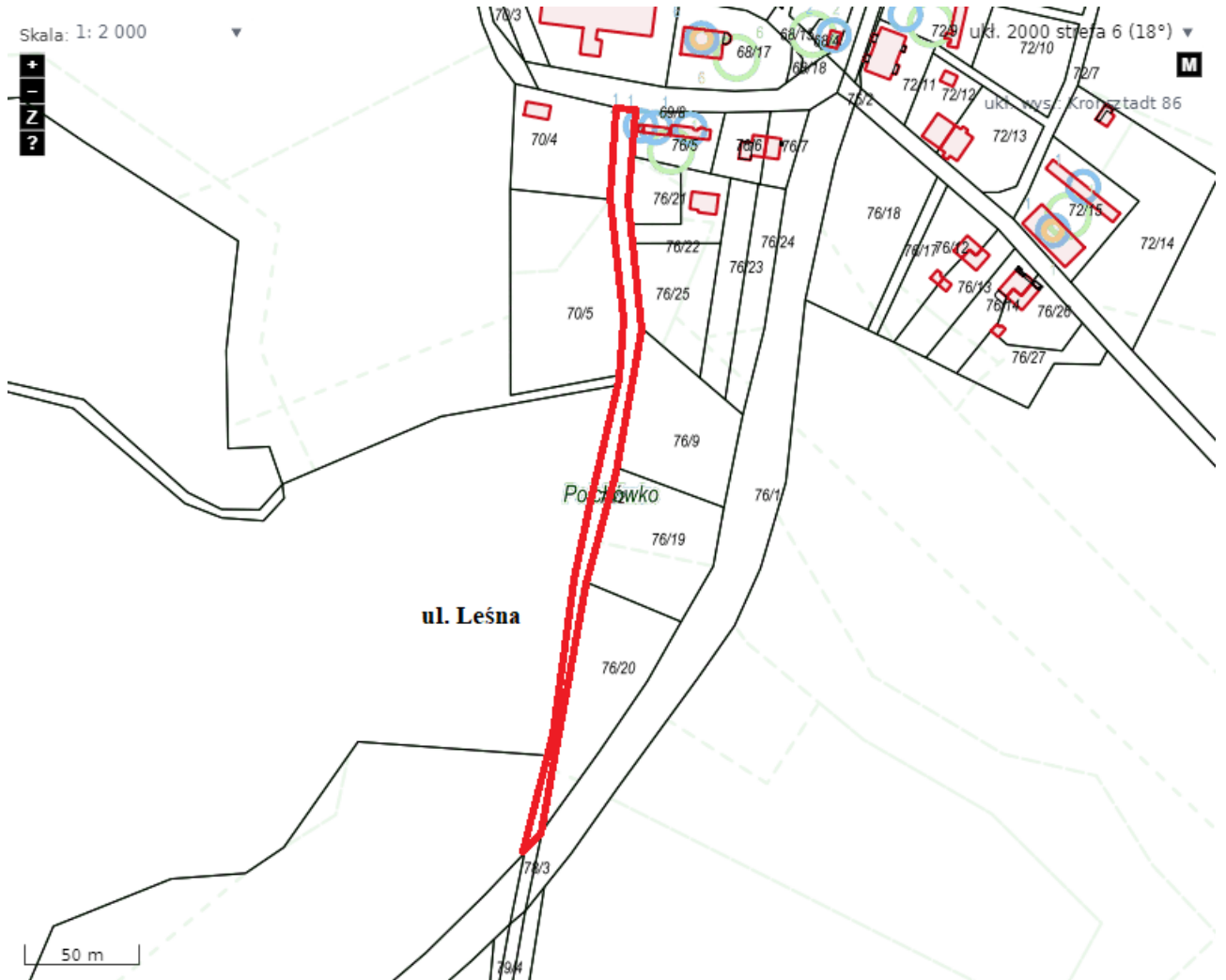
Załącznik Nr 3 do uchwały Nr XXVIII/287/2020  
Rady Gminy Krokowa  
z dnia 29 października 2020 r.



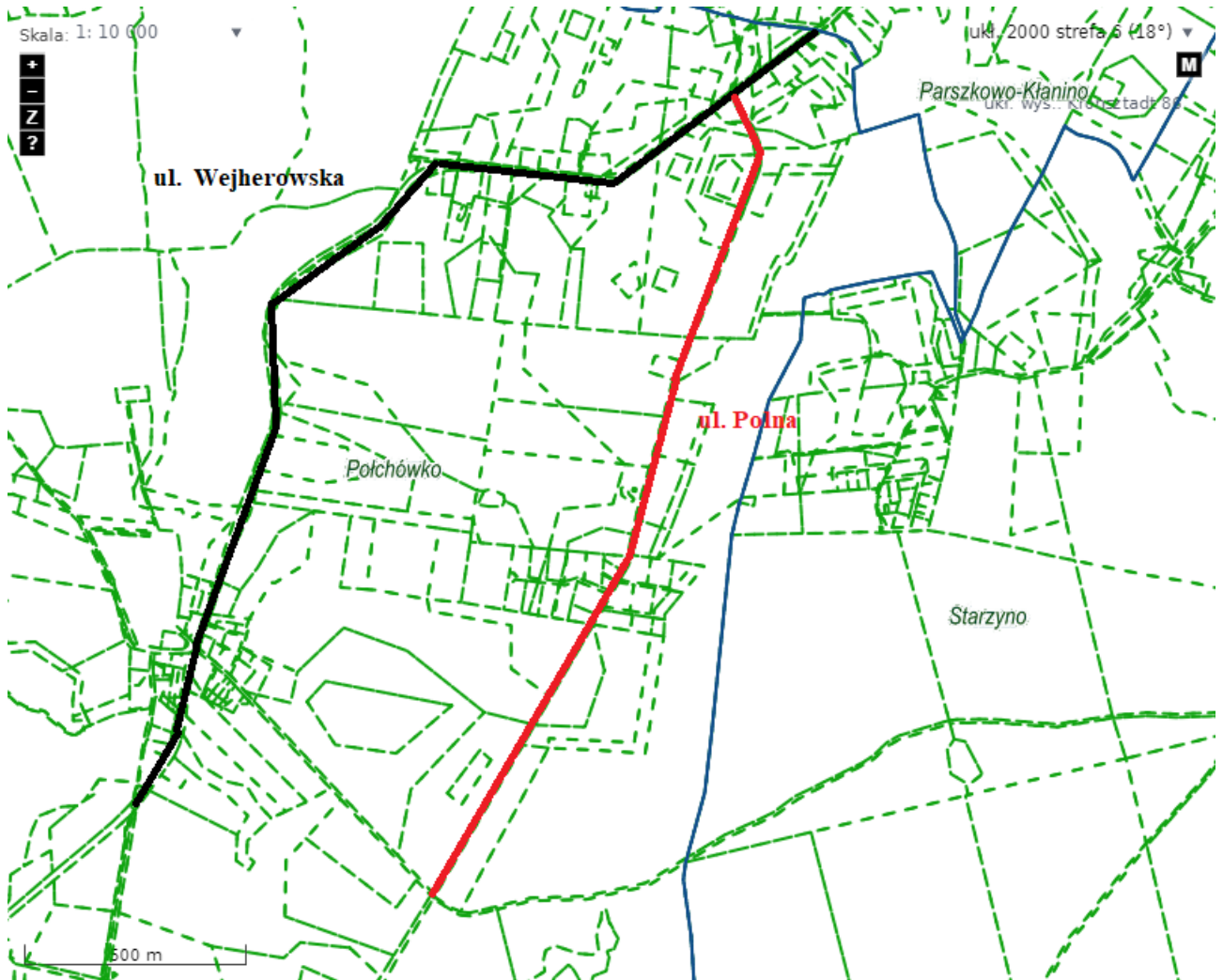
Załącznik Nr 4 do uchwały Nr XXVIII/287/2020  
Rady Gminy Krokowa  
z dnia 29 października 2020 r.



Załącznik Nr 5 do uchwały Nr XXVIII/287/2020  
Rady Gminy Krokowa  
z dnia 29 października 2020 r.



Załącznik Nr 6 do uchwały Nr XXVIII/287/2020  
Rady Gminy Krokowa  
z dnia 29 października 2020 r.



## **Uzasadnienie**

Do Wójta Gminy Krokowa wpłynął wniosek Sołtysa i Rady Sołeckiej Połchówka dotyczący kompleksowego nadania nazw ulic w całej miejscowości. Złożenie przedmiotowego wniosku było wynikiem próśb mieszkańców zgłaszanych na zebraniach wiejskich w roku 2019 i 2020, na których także ustalano nazwy poszczególnych ulic.

Wprowadzone nazewnictwo ulic wprowadzi ład w lokalizacji nieruchomości przede wszystkim pod względem bezpieczeństwa (np. ułatwiony dostęp dla służb ratunkowych) oraz komunikacji (np. dostawa listów, paczek, przesyłek).

W świetle powyższego uznaje się za zasadne podjęcie powyższej uchwały.