




**GMINA KROKOWA**  
ul. Żarnowiecka 29  
84-110 KROKOWA  
NIP 587-15-82-054

Obręb: **ŚLAWOSZYNO**, gmina **KROKOWA**

Numer karty **1/2023**

|                                     |   |
|-------------------------------------|---|
| <b>Komisja<br/>Inwentaryzacyjna</b> |   |
| <b>Nazwisko i imię</b>              | <b>Podpis</b>   |
| Gniazdowska Anna                    |  |
| Kuptz Melania                       |  |
| Herta Dorota                        |  |

|   |   |
|---|---|
| Oznaczenie nieruchomości: <b>G211</b>             |   |
| według księgi wieczystej                          | <b>GD2W/00066287/9</b>                      |
| oznaczenie dokumentów<br>stwierdzających własność | <b>Skarb Państwa</b><br>(ewidencja gruntów) |
| położenie   | <b>ŚLAWOSZYNO</b>                           |

### KARTA INWENTARYZACYJNA NIERUCHOMOŚCI

| Nr ewidencyjny<br>działki | Powierzchnia<br>działki<br>nieruchomości w m <sup>2</sup> | Rodzaj<br>użytkowania  | Budynki i budowle |                      | Wartość w zł       |          | Uwagi<br>k.m. |
|---------------------------|---|--|-------------------|----------------------|--------------------|----------|---------------|
|                           |   |  | rodzaj            | ilość<br>kondygnacji | gruntu             | budynków |               |
| 1                         | 2   | 3  | 4                 | 5                    | 6                  | 7        | 8             |
| <b>149/3</b>              | <b>400 m<sup>2</sup></b>                                  | <b>PsV – 300 m<sup>2</sup><br/>W-PsIII – 100 m<sup>2</sup></b> | -                 | -                    | <b>2.000,00 zł</b> | -        | <b>1</b>      |

Obwieszczenie o sporządzeniu karty inwentaryzacyjnej zostało zamieszczone na stronie internetowej: [bip.krokowa.pl](http://bip.krokowa.pl) – *zaktadka* obwieszczenia i informacje, przesłane do sołtysa wsi oraz wywieszane na tablicy ogłoszeń w siedzibie Urzędu Gminy Krokowa, ul. Żarnowiecka 29 w dniach od dnia 14 listopada 2023 r. do dnia 14 grudnia 2023 r.



# Krokowa - System Informacji Przestrzennej

skala 1 : 1000

*obryb SŁAWOSZYNO*

