

**UCHWAŁA NR L/450/2018
RADY GMINY KROKOWA**

z dnia 27 czerwca 2018 r.

w sprawie nadania nazwy ulic w miejscowości Śwecino gm. Krokowa

Na podstawie art.18 ust.2 pkt 13 ustawy z dnia 8 marca 1990 roku o samorządzie gminnym (Dz. U. z 2018 r., poz. 994 ze zm.) i art.8 ust 1a. ustawy z dnia 21.03.1985 o drogach publicznych (Dz. U. z 2017 r., poz. 2222 z póź. zm.)**Rada Gminy Krokowa uchwala, co następuje:**

§ 1. 1. Nadaje się nazwę „**Rycerstwa Polskiego**” ulicy w miejscowości Śwecino oznaczonej geodezyjnie jako działka nr **61/1**Położenie ulicy określa szkic sytuacyjny stanowiący załącznik nr 1 do niniejszej uchwały.

2. Nadaje się nazwę „**Bitwy pod Śwecinem**” ulicy w miejscowości Śwecino oznaczonej geodezyjnie jako działka nr **63/48, 63/49**. Położenie ulicy określa szkic sytuacyjny stanowiący załącznik nr 2 do niniejszej uchwały.

3. Nadaje się nazwę „**Książęca**” ulicy w miejscowości Śwecino oznaczonej geodezyjnie jako działka nr **63/1**. Położenie ulicy określa szkic sytuacyjny stanowiący załącznik nr 3 do niniejszej uchwały

4. Nadaje się nazwę „**Piotra Dunina**” ulicy w miejscowości Śwecino oznaczonej geodezyjnie jako działki nr **63/62, 63/40, 63/52, 63/39, 63/50**. Położenie ulicy określa szkic sytuacyjny stanowiący załącznik nr 4 do niniejszej uchwały.

5. Nadaje się nazwę „**Łuczników**” ulicy w miejscowości Śwecino oznaczonej geodezyjnie jako działka nr **63/41**. Położenie ulicy określa szkic sytuacyjny stanowiący załącznik nr 4 do niniejszej uchwały

6. Nadaje się nazwę „**Kuszników**” ulicy w miejscowości Śwecino oznaczonej geodezyjnie jako część działki nr **63/76**. Położenie ulicy określa szkic sytuacyjny stanowiący załącznik nr 5 do niniejszej uchwały

7. Nadaje się nazwę „**Kopiejników**” ulicy w miejscowości Śwecino oznaczonej geodezyjnie jako działka **63/75**Położenie ulicy określa szkic sytuacyjny stanowiący załącznik nr 5 do niniejszej uchwały

8. Nadaje się nazwę „**Zielona Dolina**” ulicy w miejscowości Śwecino oznaczonej geodezyjnie jako działki **20/2, 26**. Położenie ulicy określa szkic sytuacyjny stanowiący załącznik nr 6 do niniejszej uchwały

9. Nadaje się nazwę „**Źródłana**” ulicy w miejscowości Śwecino oznaczonej geodezyjnie jako cz. działki nr **64**. Położenie ulicy określa szkic sytuacyjny stanowiący załącznik nr 7 do niniejszej uchwały

10. Nadaje się nazwę „**Sapały**” ulicy w miejscowości Śwecino oznaczonej geodezyjnie jako cz. działki nr **151/8**. Położenie ulicy określa szkic sytuacyjny stanowiący załącznik nr 8 do niniejszej uchwały

11. Nadaje się nazwę „**Młyńska**” ulicy w miejscowości Śwecino oznaczonej geodezyjnie jako cz. działki nr **1**. Położenie ulicy określa szkic sytuacyjny stanowiący załącznik nr 9 do niniejszej uchwały

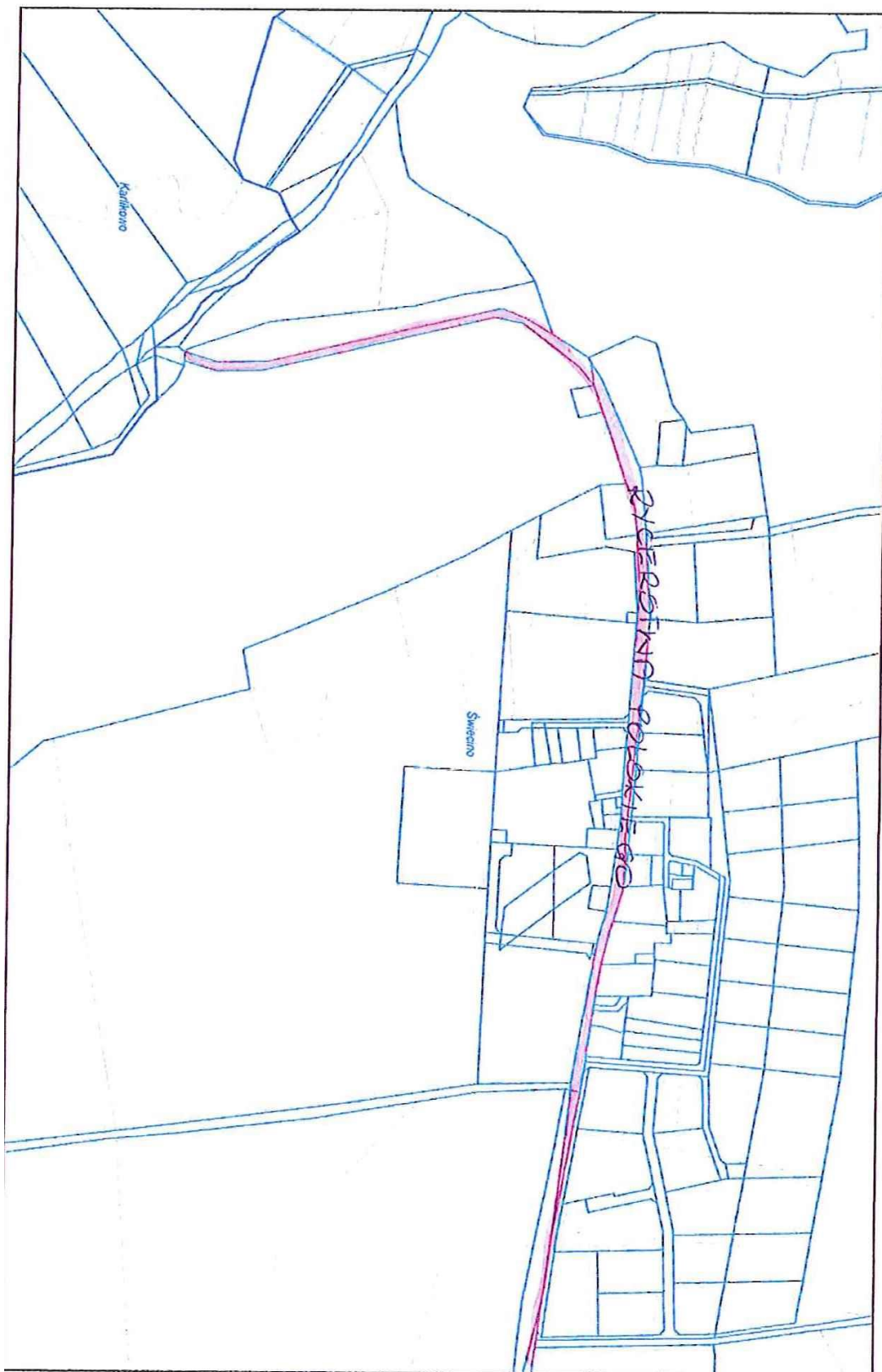
§ 2. Wykonanie uchwały powierza się Wójtowi Gminy Krokowa .

§ 3. Uchwała wchodzi w życie po upływie 14 dni od dnia jej ogłoszenia w Dzienniku Urzędowym Województwa Pomorskiego.

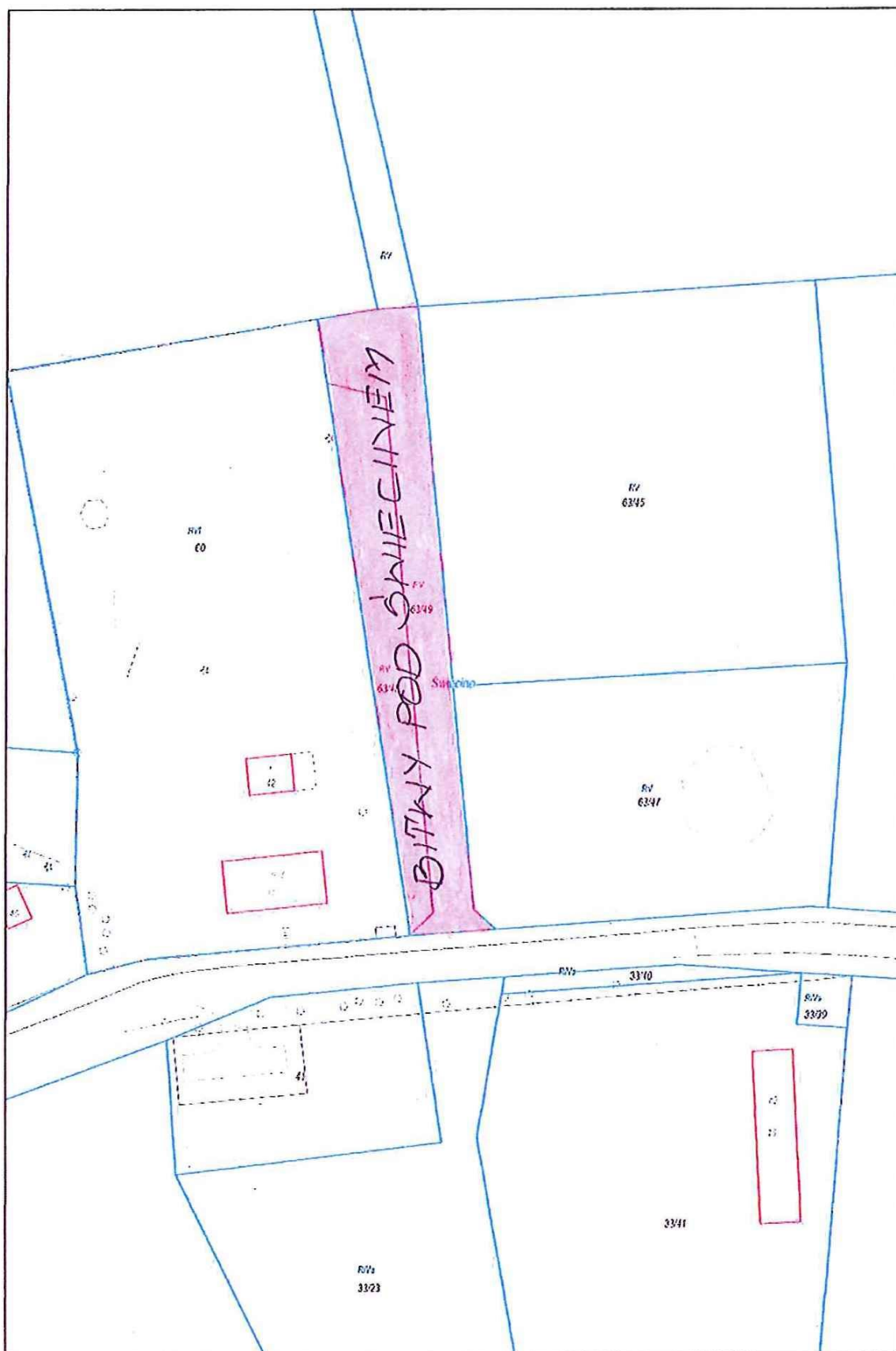
Przewodniczący Rady Gminy

Zygmunt Piontek

Załącznik Nr 1 do uchwały Nr L/450/2018
Rady Gminy Krokowa
z dnia 27 czerwca 2018 r.



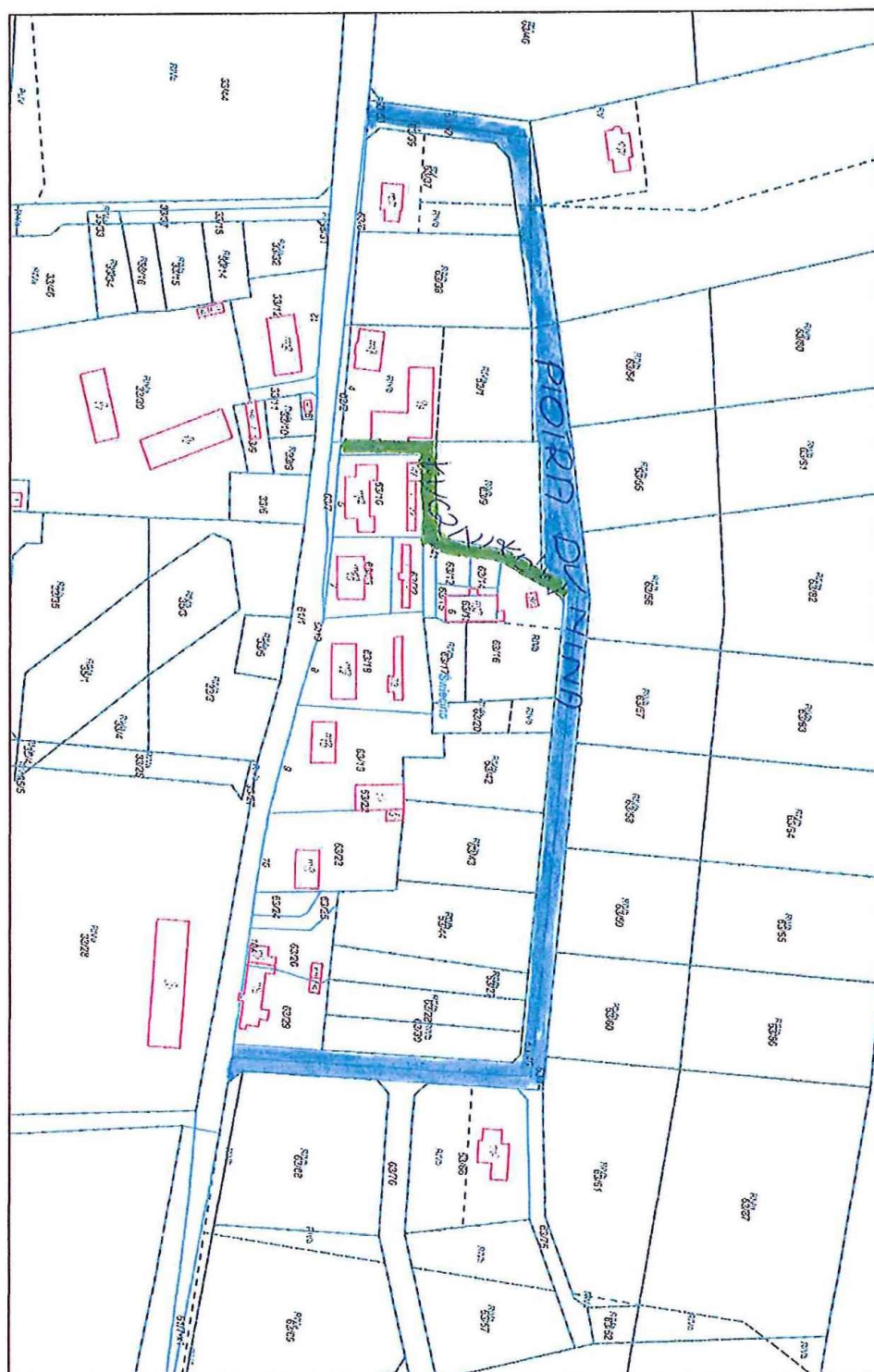
Załącznik Nr 2 do uchwały Nr L/450/2018
Rady Gminy Krokowa
z dnia 27 czerwca 2018 r.



Załącznik Nr 3 do uchwały Nr L/450/2018
Rady Gminy Krokowa
z dnia 27 czerwca 2018 r.



Załącznik Nr 4 do uchwały Nr L/450/2018
Rady Gminy Krokowa
z dnia 27 czerwca 2018 r.



PIOTRA DUNINA
ŁUCZNIKÓW

Załącznik Nr 5 do uchwały Nr L/450/2018
Rady Gminy Krokowa
z dnia 27 czerwca 2018 r.

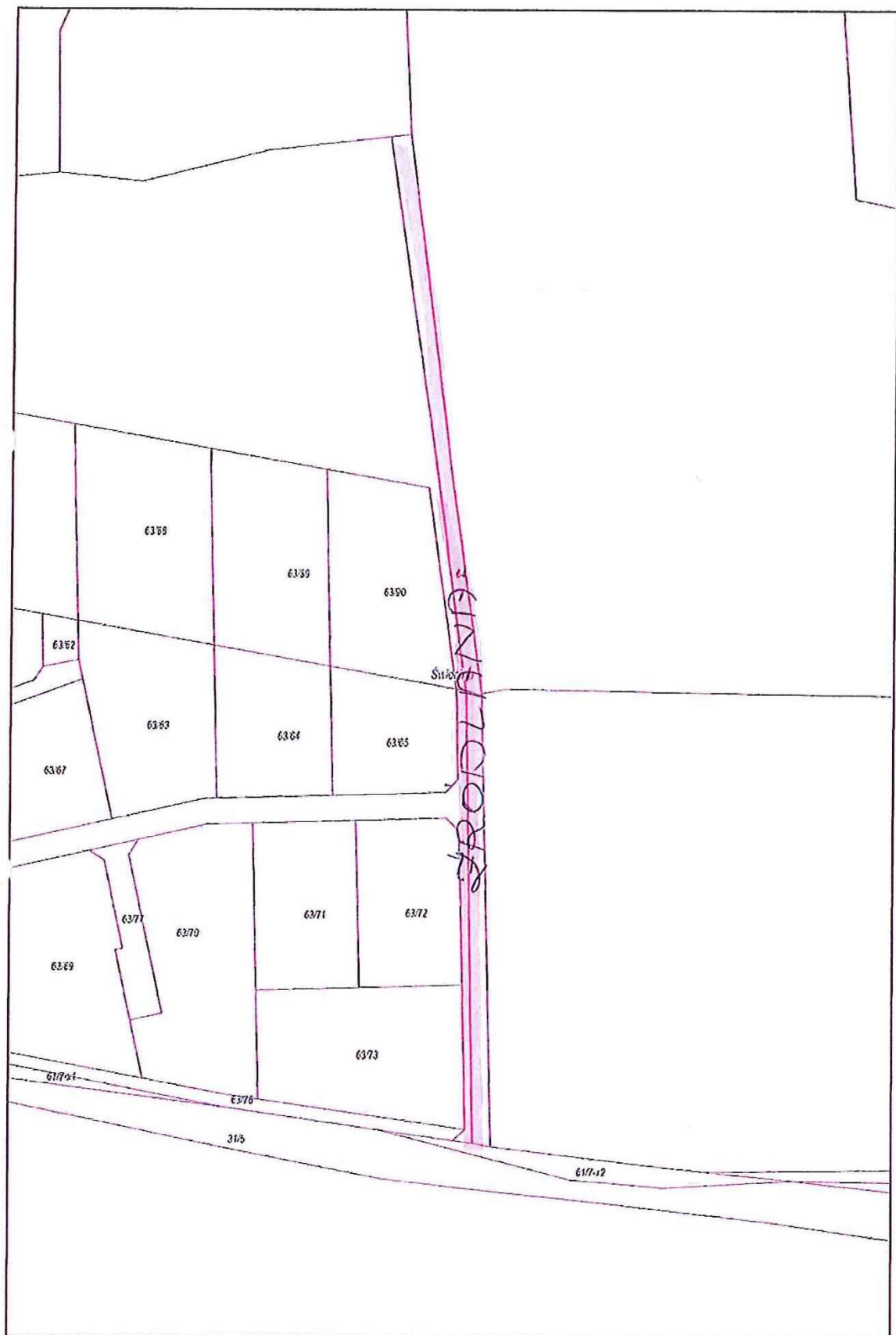


 KOSZANIKOWY
 KOPIEJNIKOWY

Załącznik Nr 6 do uchwały Nr L/450/2018
Rady Gminy Krokowa
z dnia 27 czerwca 2018 r.



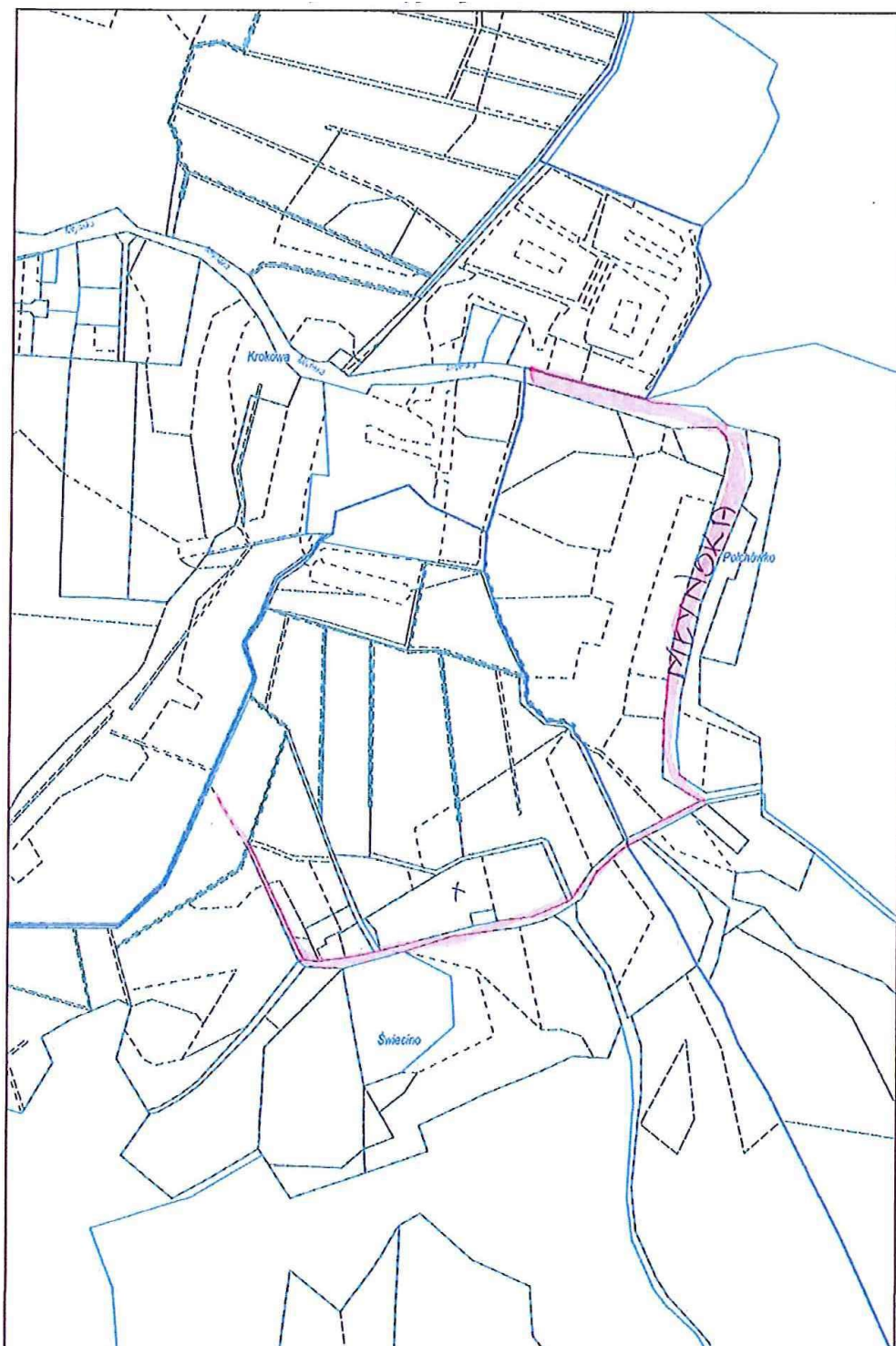
Załącznik Nr 7 do uchwały Nr L/450/2018
Rady Gminy Krokowa
z dnia 27 czerwca 2018 r.



Załącznik Nr 8 do uchwały Nr L/450/2018
Rady Gminy Krokowa
z dnia 27 czerwca 2018 r.



Załącznik Nr 9 do uchwały Nr L/450/2018
Rady Gminy Krokowa
z dnia 27 czerwca 2018 r.



Uzasadnienie

Do Wójta Gminy Krokowa wpłynął mieszkańców Sołectwa Świecino o nadanie nazw ulic położonych w miejscowości Świecino. Wieś Świecino znana jest w historiografii polskiej i europejskiej z bitwy pomiędzy rycerstwem polskim, a wojskami zakonu krzyżackiego. Ze względu na ważne wydarzenia historyczne mające miejsce na terenie wsi Świecino zaproponowano, żeby nadać poszczególnym odcinkom dróg następujące nazwy: **Rycerstwa Polskiego, Bitwy pod Świecinem, Książęca, Piotra Dunina, Łuczników, Kuszników, Kopiejników, Zielona Dolina, Źródłana, Sapały i Młyńska.**

W/w działki są własnością Gminy Krokowa.

Wniosek mieszkańców uzyskał pozytywną opinię na zebraniu wiejskim.

W świetle powyższego wnioskuje się o podjęcie uchwały.