MIEJSCOWY PLAN ZAGOSPODAROWANIA PRZESTRZENNEGO
wsi Karwieńskie Błota I i II w gminie Krokowa

Załącznik nr 2 do Uchwały Nr XLVII/448/2022
Rady Gminy Krokowa z dnia 30 marca 2022 r.

skala 1:1000

OZNACZENIA

- ▬ ▬ granica załącznika nr 2
- ― linia rozgraniczająca tereny o różnym przeznaczeniu lub różnym sposobie zagospodarowania
- ▲▲▲ obowiązująca linia zabudowy
- △△△ nieprzekraczalna linia zabudowy

przeznaczenie terenów

- MN/U tereny zabudowy mieszkaniowej jednorodzinnej i usług
- MW tereny zabudowy mieszkaniowej wielorodzinnej
- U tereny zabudowy usługowej
- RM tereny zabudowy zagrodowej
- US tereny sportu i rekreacji
- ZK zieleń przyrodniczo-krajobrazowa
- WS tereny wód powierzchniowych śródlądowych
- R tereny rolnicze
- IT tereny infrastruktury technicznej
- KDL tereny dróg publicznych - drogi lokalne
- KDD tereny dróg publicznych - drogi dojazdowe
- KDW tereny dróg wewnętrznych
- KDX tereny komunikacji - ciągi pieszo- jezdne

- granica układu ruralistycznego wsi Karwieńskie Błota I i II (wpisany do rejestru zabytków)
- ▩ obiekty i tereny wpisane do rejestru zabytków
- ▨ obiekty o wartościach historycznych
- ● ● ● przebieg historycznych podziałów
- ● ● ● zieleń wysoka o walorach krajobrazowych, w tym zieleń wzdłuż historycznych podziałów i kanałów
- ⊙ drzewo - dominanta
- miejsce kultu religijnego
- granica Nadmorskiego Parku Krajobrazowego
- obwałowania rzeki Karwianki
- trasa rowerowa
- przejścia, ciągi piesze
- napowietrzna linia elektroenergetyczna 15kV
- strefa ochronna od napowietrznej linii elektroenergetycznej
- - - - proponowane linie podziału
- nowe budynki (propozycja - schemat rozmieszczenia nowej i dogęszczenie istniejącej zabudowy)

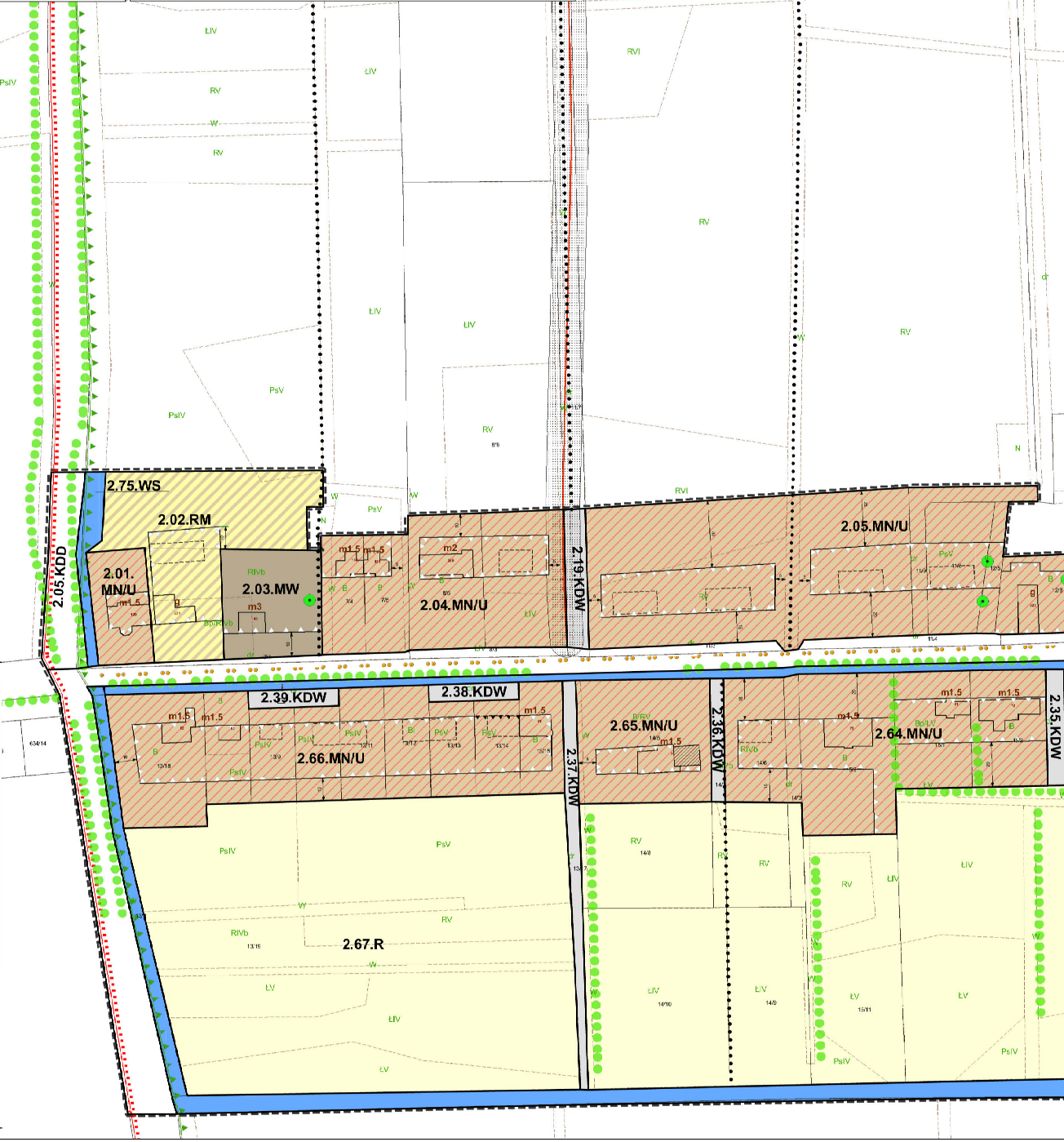
N
W
E
S
2.75.WS
2.02.RM
2.01.
MN/U
2.03.MW
2.04.MN/U
2.19.KDW
2.05.MN/U
2.05.KDD
2.39.KDW
2.38.KDW
2.66.MN/U
2.37.KDW
2.65.MN/U
2.36.KDW
2.64.MN/U
2.35.KDW
2.67.R
m1.5
m2
m3
PsIV
PsV
ŁIV
ŁV
RV
RVI
RIVb
W

SCHEMAT ROZMIESZCZENIA ZAŁĄCZNIKÓW I STREF OCHRONY KONSERWATORSKIEJ

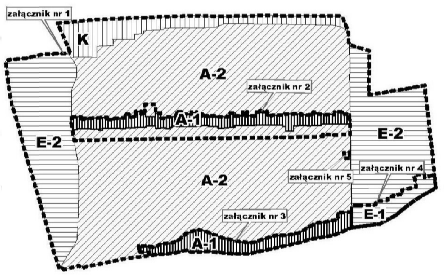
załącznik nr 1
K
A-2
załącznik nr 2
A-1
E-2
E-2
A-2
załącznik nr 5
załącznik nr 4
E-1
załącznik nr 3
A-1

OZNACZENIA

- ▥ STREFA A-1
- ▨ STREFA A-2
- ▤ STREFA E
- ▤ STREFA E-2
- ▥ STREFA K
- ▪▪▪▪ granica załączników

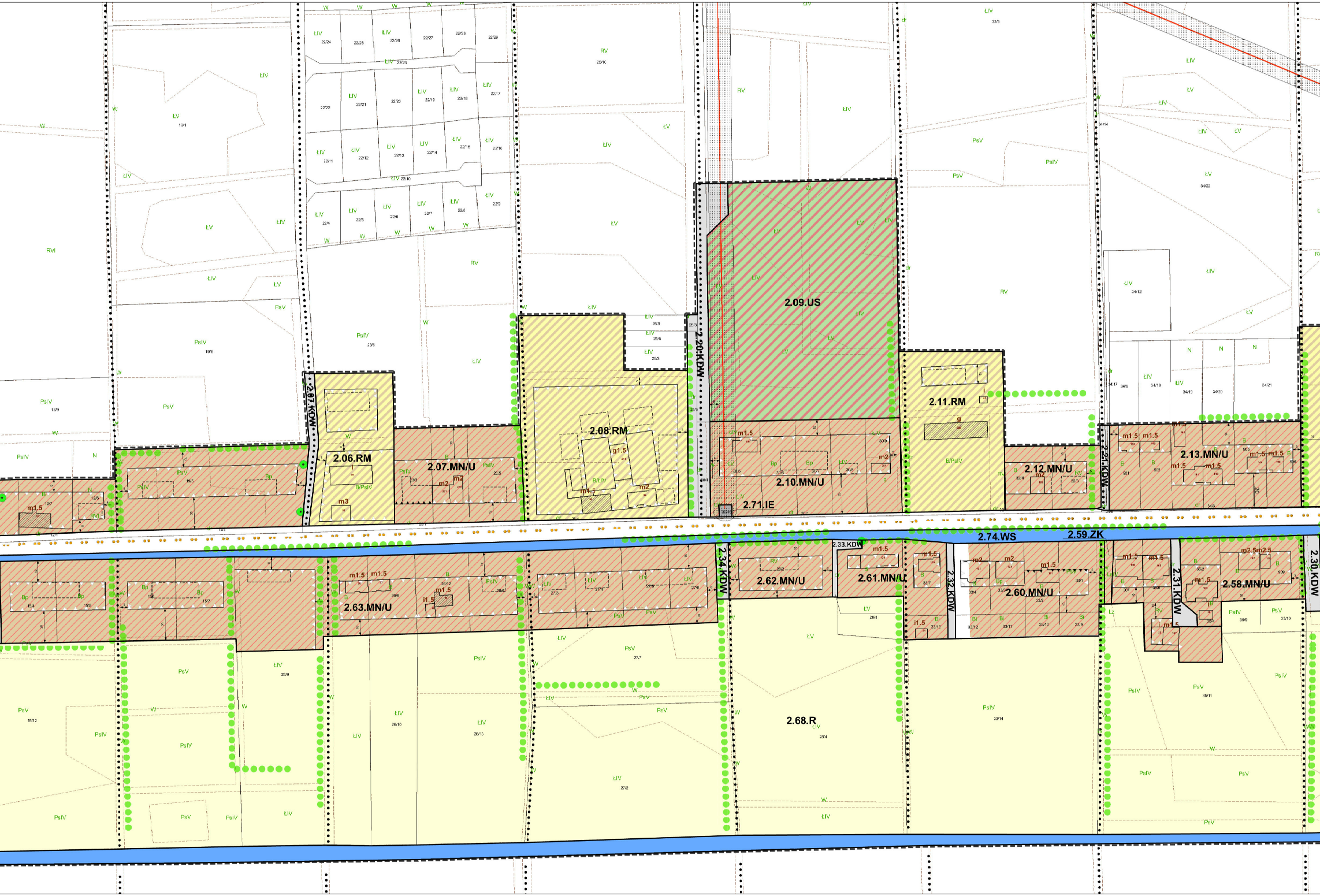
2.07.KDW
2.06.RM
2.07.MN/U
2.08.RM
2.20.KDW
2.09.US
2.10.MN/U
2.71.IE
2.11.RM
2.12.MN/U
2.21.KDW
2.13.MN/U
2.74.WS
2.59.ZK
2.34.KDW
2.33.KDW
2.63.MN/U
2.62.MN/U
2.61.MN/U
2.32.KDW
2.60.MN/U
2.31.KDW
2.58.MN/U
2.30.KDW
2.68.R

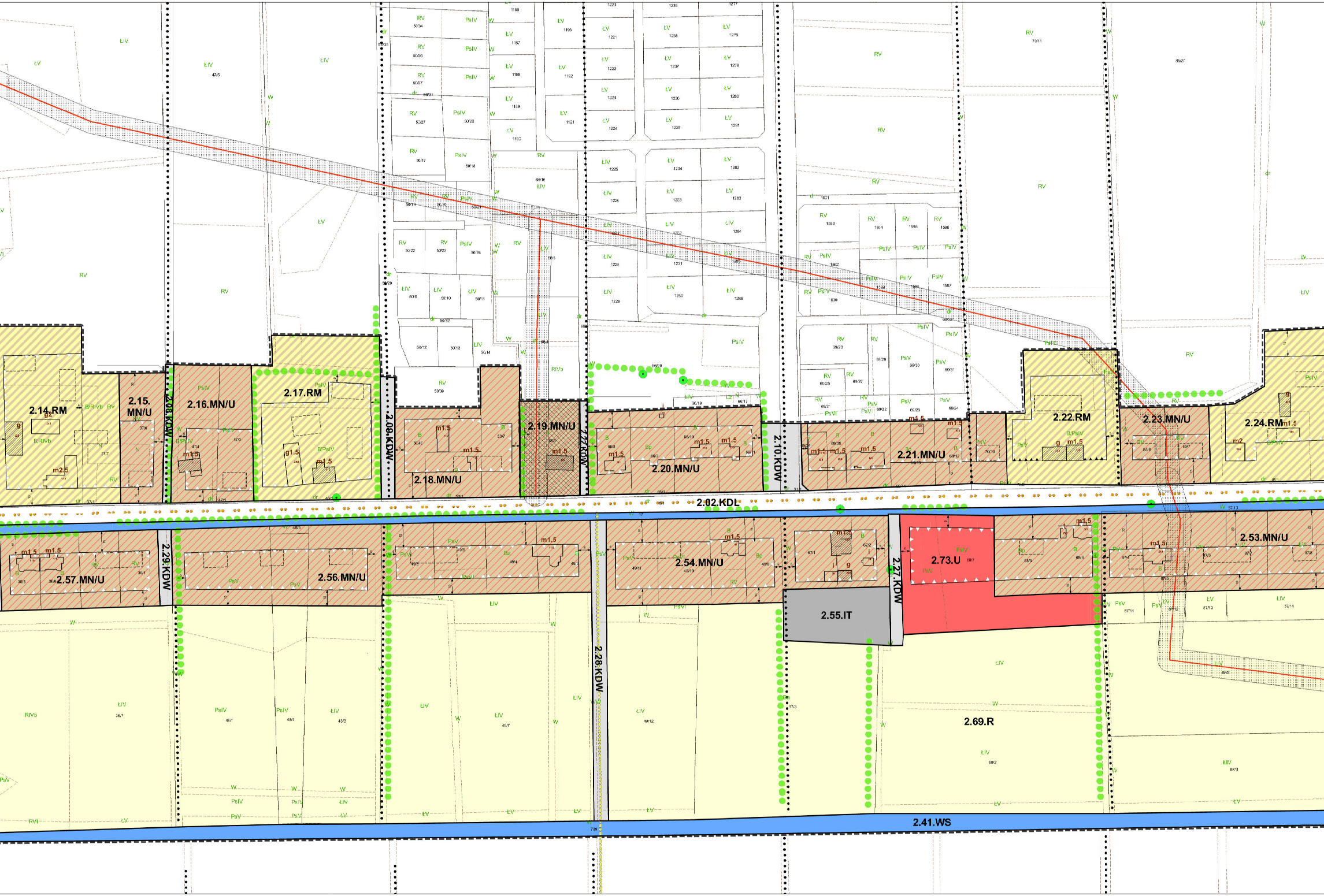

2.14.RM
2.15.
MN/U
2.08.KDW
2.16.MN/U
2.17.RM
2.09.KDW
2.18.MN/U
2.19.MN/U
2.12.KDW
2.20.MN/U
2.10.KDW
2.21.MN/U
2.22.RM
2.23.MN/U
2.24.RM
2.02.KDL
2.57.MN/U
2.29.KDW
2.56.MN/U
2.54.MN/U
2.28.KDW
2.55.IT
2.27.KDW
2.73.U
2.53.MN/U
2.69.R
2.41.WS
m1.5
m2.5
m2
g1.5
g
RV
ŁIV
ŁV
PsIV
PsV
RIVb
B/RIVb
B/PsIV
W
dr

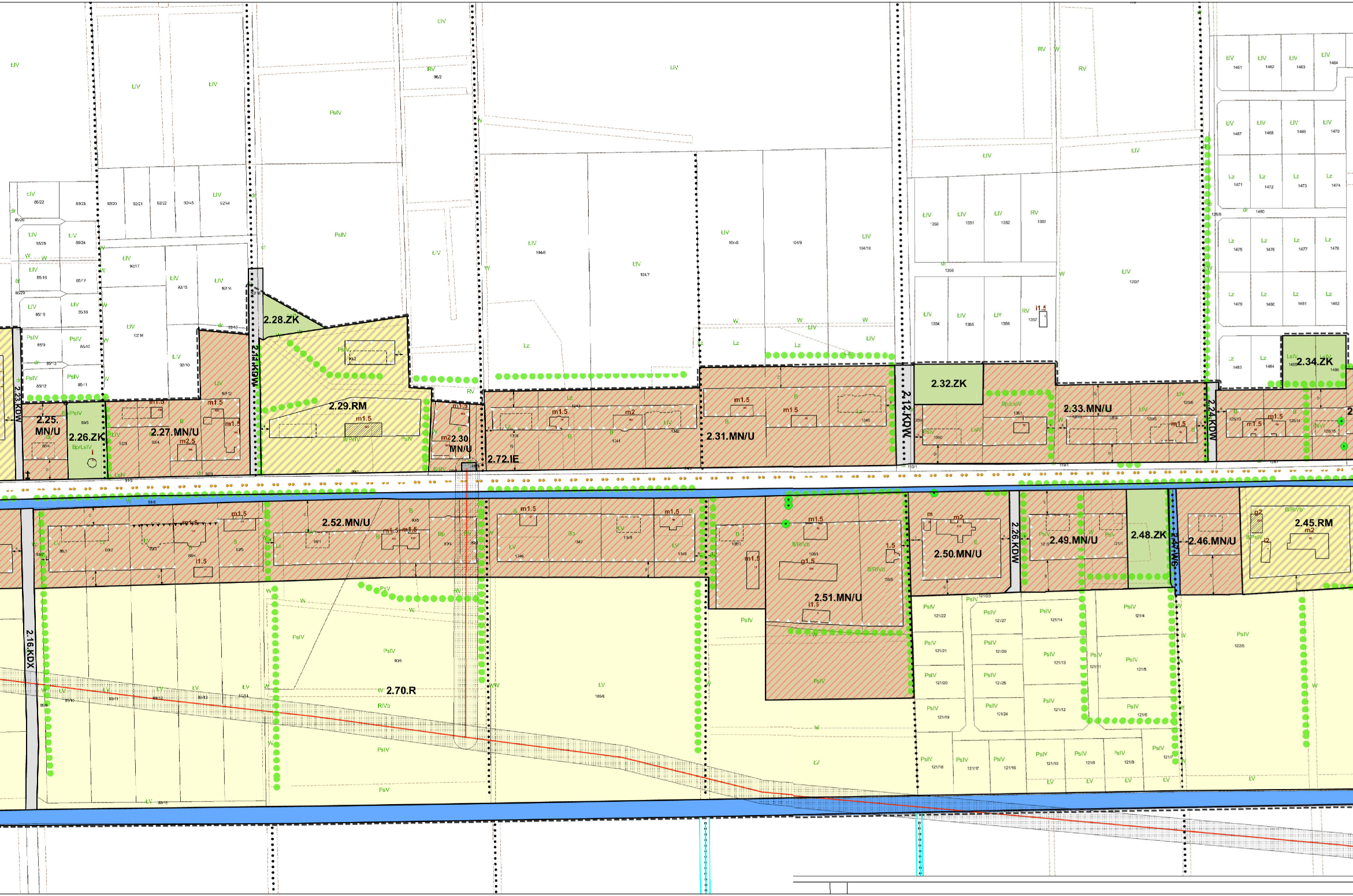
2.23.KDW
2.25.
MN/U
2.26.ZK
2.27.MN/U
2.14.KDW
2.28.ZK
2.29.RM
2.30
MN/U
2.72.IE
2.31.MN/U
2.12.KDW
2.32.ZK
2.33.MN/U
2.24.KDW
2.34.ZK
2.52.MN/U
2.16.KDX
2.70.R
2.51.MN/U
2.50.MN/U
2.26.KDW
2.49.MN/U
2.48.ZK
2.47.WS
2.46.MN/U
2.45.RM
m1.5
m2
m2.5
i1.5
g1.5
g2
ŁIV
PsIV
PsV
ŁV
RV
Lz
RIVb
B/RIVb
Bp/LsIV

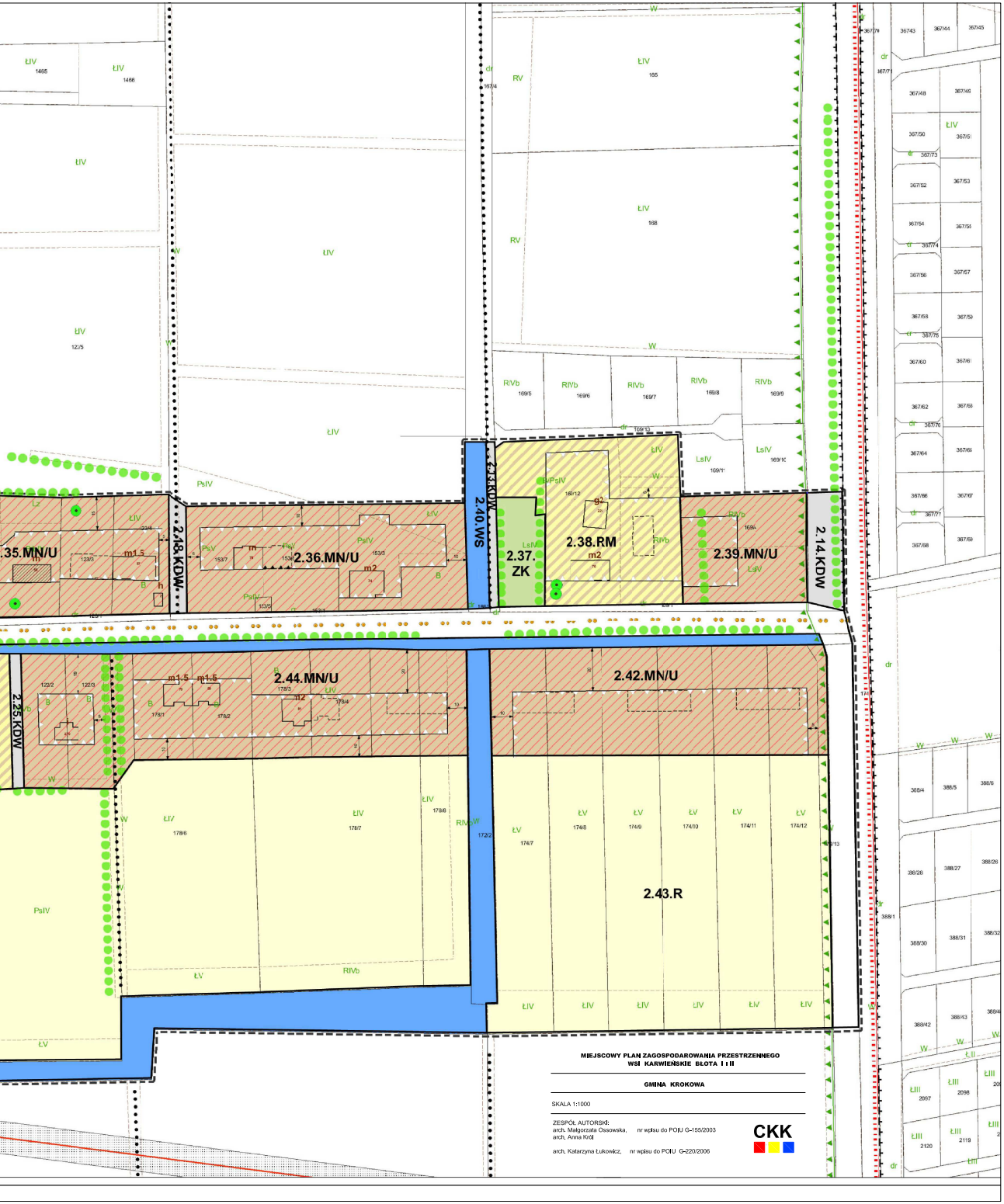
2.35.MN/U
2.36.MN/U
2.37.
ZK
2.38.RM
2.39.MN/U
2.40.WS
2.13.KDW
2.14.KDW
2.18.KDW
2.25.KDW
2.42.MN/U
2.43.R
2.44.MN/U
m1.5
m2
ŁIV
ŁV
PsIV
PsV
RIVb
RV
LsIV
ŁIII
W
dr

MIEJSCOWY PLAN ZAGOSPODAROWANIA PRZESTRZENNEGO
WSI KARWIEŃSKIE BŁOTA I i II

GMINA KROKOWA

SKALA 1:1000

ZESPÓŁ AUTORSKI:
arch. Małgorzata Ossowska, nr wpisu do POIU G-155/2003
arch. Anna Król

arch. Katarzyna Łukowicz, nr wpisu do POIU G-220/2006

CKK