MIEJSCOWY PLAN ZAGOSPODAROWANIA PRZESTRZENNEGO
wsi Karwieńskie Błota I i II w gminie Krokowa

Załącznik nr 3 do Uchwały Nr XLVII/448/2022
Rady Gminy Krokowa z dnia 30 marca 2022 r.

skala 1:1000

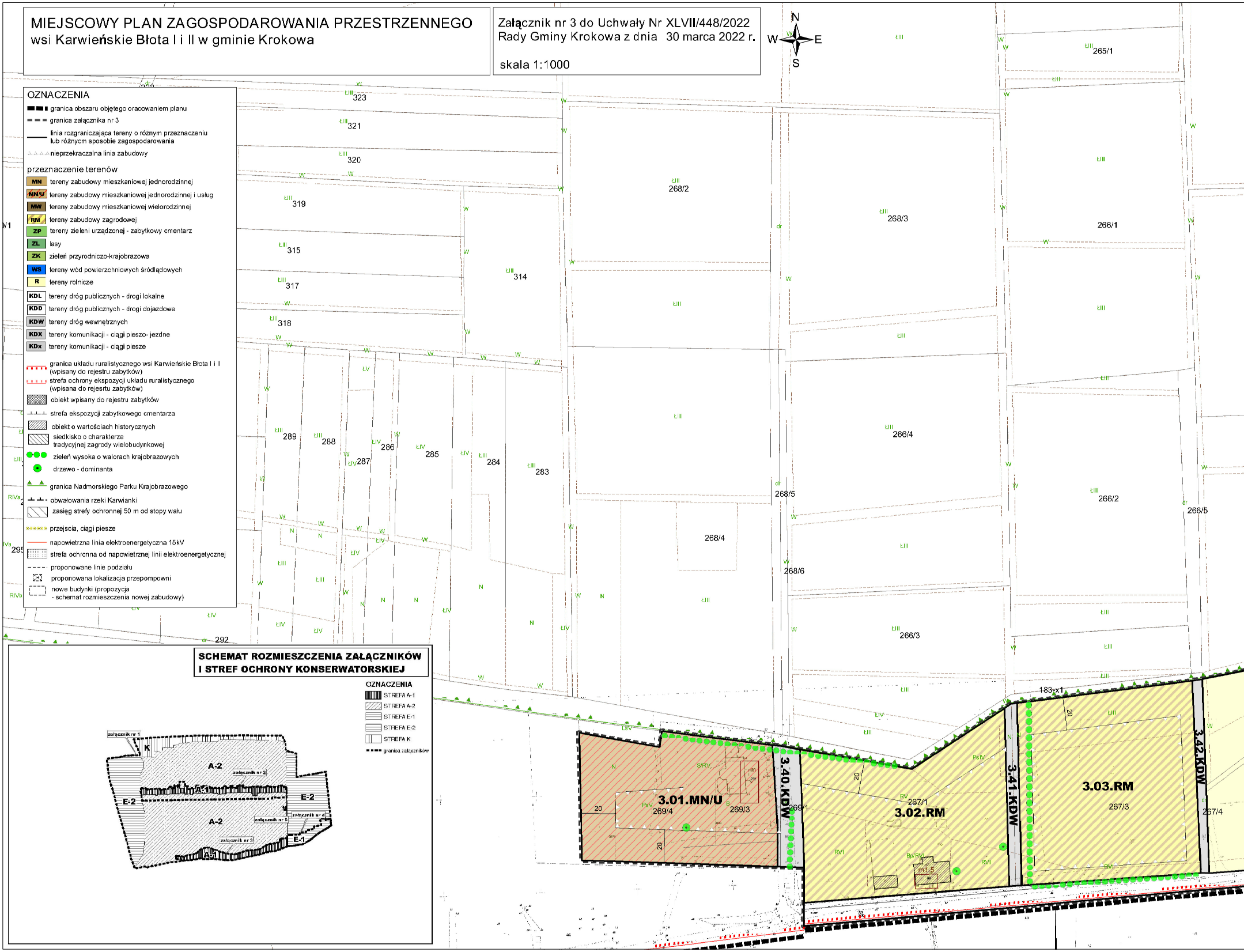
N
W
E
S
3.01.MN/U
3.02.RM
3.03.RM
3.40.KDW
3.41.KDW
3.42.KDW
323
321
320
319
315
317
318
314
268/2
268/3
268/4
268/5
268/6
265/1
266/1
266/2
266/3
266/4
266/5
289
288
287
286
285
284
283
292
295
269/4
269/3
269/1
267/1
267/3
267/4
183-x1
A-2
A-1
E-2
E-1
K
załącznik nr 1
załącznik nr 2
załącznik nr 3
załącznik nr 4
załącznik nr 5

OZNACZENIA

- granica obszaru objętego oracowaniem planu
- granica załącznika nr 3
- linia rozgraniczająca tereny o różnym przeznaczeniu lub różnycm sposobie zagospodarowania
- nieprzekraczalna linia zabudowy

przeznaczenie terenów

MN	tereny zabudowy mieszkaniowej jednorodzinnej
MN/U	tereny zabudowy mieszkaniowej jednorodzinnej i usług
MW	tereny zabudowy mieszkaniowej wielorodzinnej
RM	tereny zabudowy zagrodowej
ZP	tereny zieleni urządzonej - zabytkowy cmentarz
ZL	lasy
ZK	zieleń przyrodniczo-krajobrazowa
WS	tereny wód powierzchniowych śródlądowych
R	tereny rolnicze
KDL	tereny dróg publicznych - drogi lokalne
KDD	tereny dróg publicznych - drogi dojazdowe
KDW	tereny dróg wewnętrznych
KDX	tereny komunikacji - ciągi pieszo- jezdne
KDx	tereny komunikacji - ciągi piesze

- granica układu ruralistycznego wsi Karwieńskie Błota I i II (wpisany do rejestru zabytków)
- strefa ochrony ekspozycji układu ruralistycznego (wpisana do rejesrtu zabytków)
- obiekt wpisany do rejestru zabytków
- strefa ekspozycji zabytkowego cmentarza
- obiekt o wartościach historycznych
- siedkisko o charakterze tradycyjnej zagrody wielobudynkowej
- zieleń wysoka o walorach krajobrazowych
- drzewo - dominanta
- granica Nadmorskiego Parku Krajobrazowego
- obwałowania rzeki Karwianki
- zasięg strefy ochronnej 50 m od stopy wału
- przejscia, ciągi piesze
- napowietrzna linia elektroenergetyczna 15kV
- strefa ochrcnna od napowietrznej linii elektroenergetycznej
- proponowane linie podziału
- proponowana lokalizacja przepompowni
- nowe budynki (propozycja - schemat rozmieszczenia nowej zabudowy)

SCHEMAT ROZMIESZCZENIA ZAŁĄCZNIKÓW I STREF OCHRONY KONSERWATORSKIEJ

OZNACZENIA

- STREFA A-1
- STREFA A-2
- STREFA E-1
- STREFA E-2
- STREFA K
- granica załączników

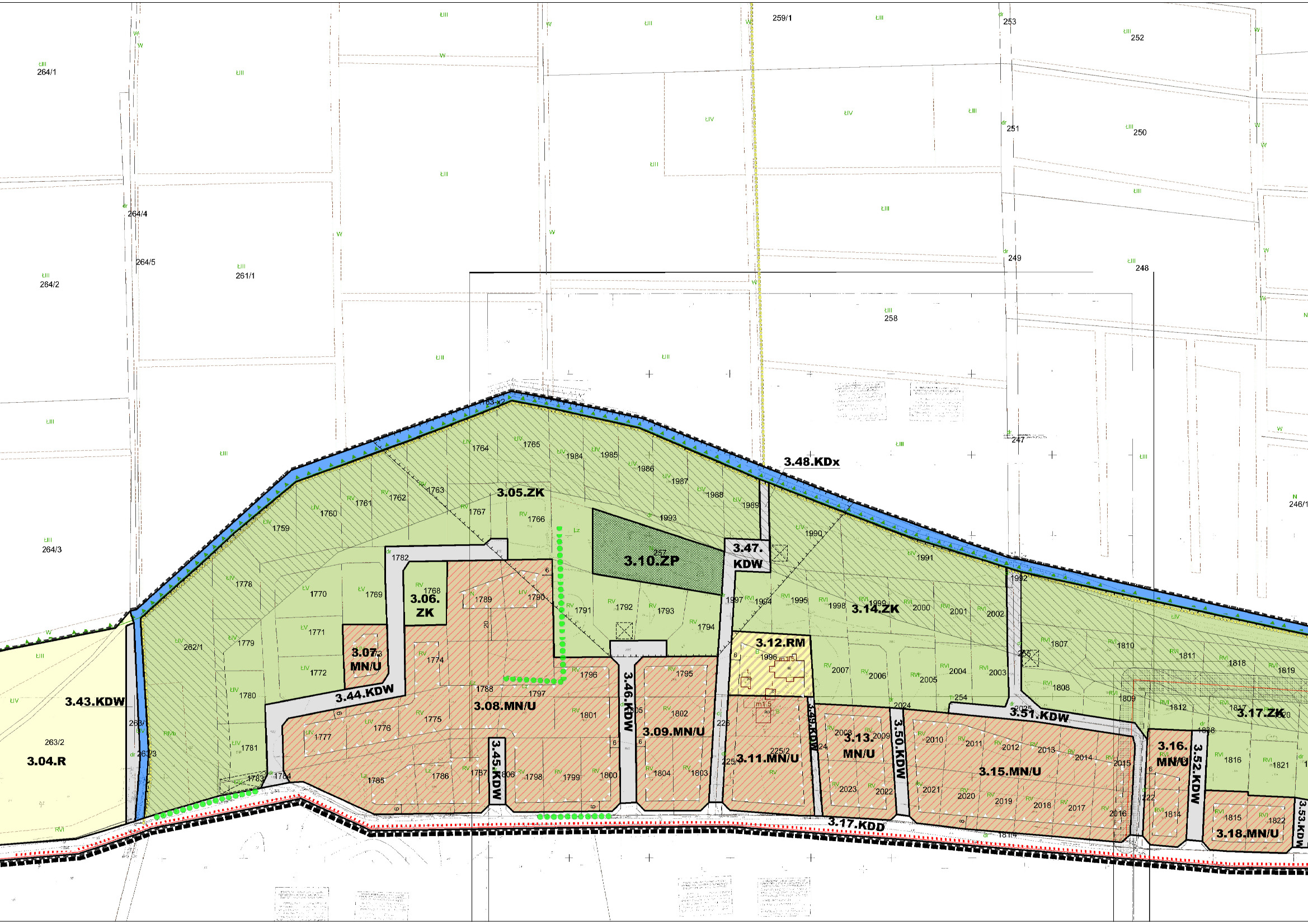
3.04.R
3.05.ZK
3.06. ZK
3.07. MN/U
3.08.MN/U
3.09.MN/U
3.10.ZP
3.11.MN/U
3.12.RM
3.13. MN/U
3.14.ZK
3.15.MN/U
3.16. MN/U
3.17.ZK
3.17.KDD
3.18.MN/U
3.31.KDW
3.43.KDW
3.44.KDW
3.45.KDW
3.46.KDW
3.47. KDW
3.48.KDx
3.49.KDW
3.50.KDW
3.52.KDW
3.53.KDW
264/1
264/2
264/3
264/4
264/5
261/1
259/1
258
253
252
251
250
249
248
247
246/1
263/2
262/1
257
225/2
1759
1760
1761
1762
1763
1764
1765
1766
1767
1768
1769
1770
1771
1772
1774
1775
1776
1777
1778
1779
1780
1781
1782
1783
1784
1785
1786
1787
1788
1789
1790
1791
1792
1793
1794
1795
1796
1797
1798
1799
1800
1801
1802
1803
1804
1807
1808
1809
1810
1811
1812
1814
1815
1816
1818
1819
1821
1822
1984
1985
1986
1987
1988
1989
1990
1991
1992
1993
1994
1995
1996
1997
1998
1999
2000
2001
2002
2003
2004
2005
2006
2007
2008
2009
2010
2011
2012
2013
2014
2015
2016
2017
2018
2019
2020
2021
2022
2023
2024
2025

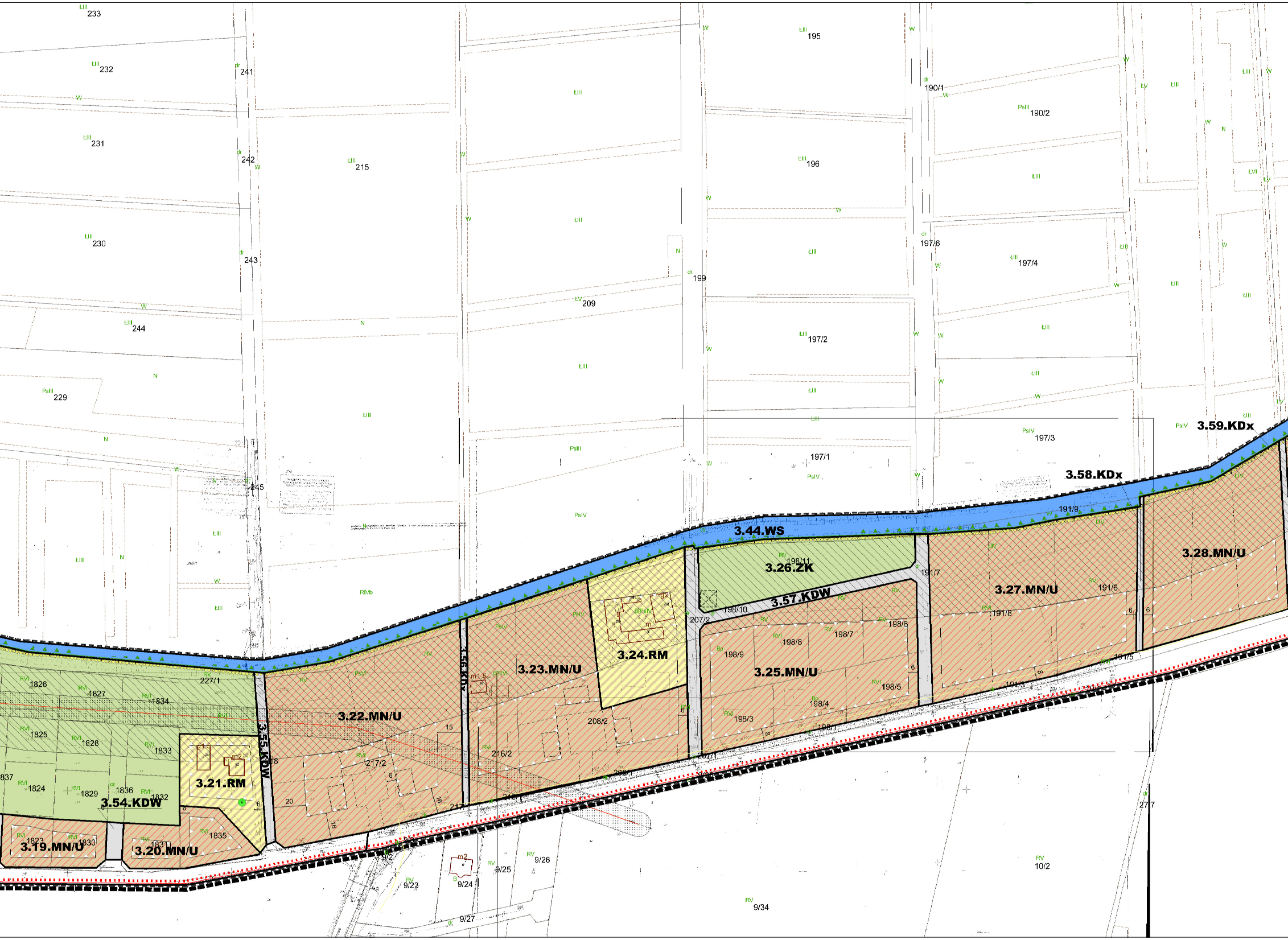
3.59.KDx
3.58.KDx
3.44.WS
3.26.ZK
3.28.MN/U
3.27.MN/U
3.57.KDW
3.24.RM
3.23.MN/U
3.25.MN/U
3.56.KDx
3.22.MN/U
3.55.KDW
3.21.RM
3.54.KDW
3.19.MN/U
3.20.MN/U
233
232
231
230
229
244
241
242
243
245
215
209
199
195
196
197/2
197/1
190/1
190/2
197/6
197/4
197/3
191/9
198/11
191/7
191/6
191/8
198/10
207/2
198/6
198/7
198/8
198/9
198/5
198/4
198/3
191/5
191/3
208/2
216/2
217/2
227/1
1826
1827
1834
1825
1828
1833
1824
1829
1836
1832
1823
1830
1831
1835
9/23
9/24
9/25
9/26
9/27
9/34
10/2
277

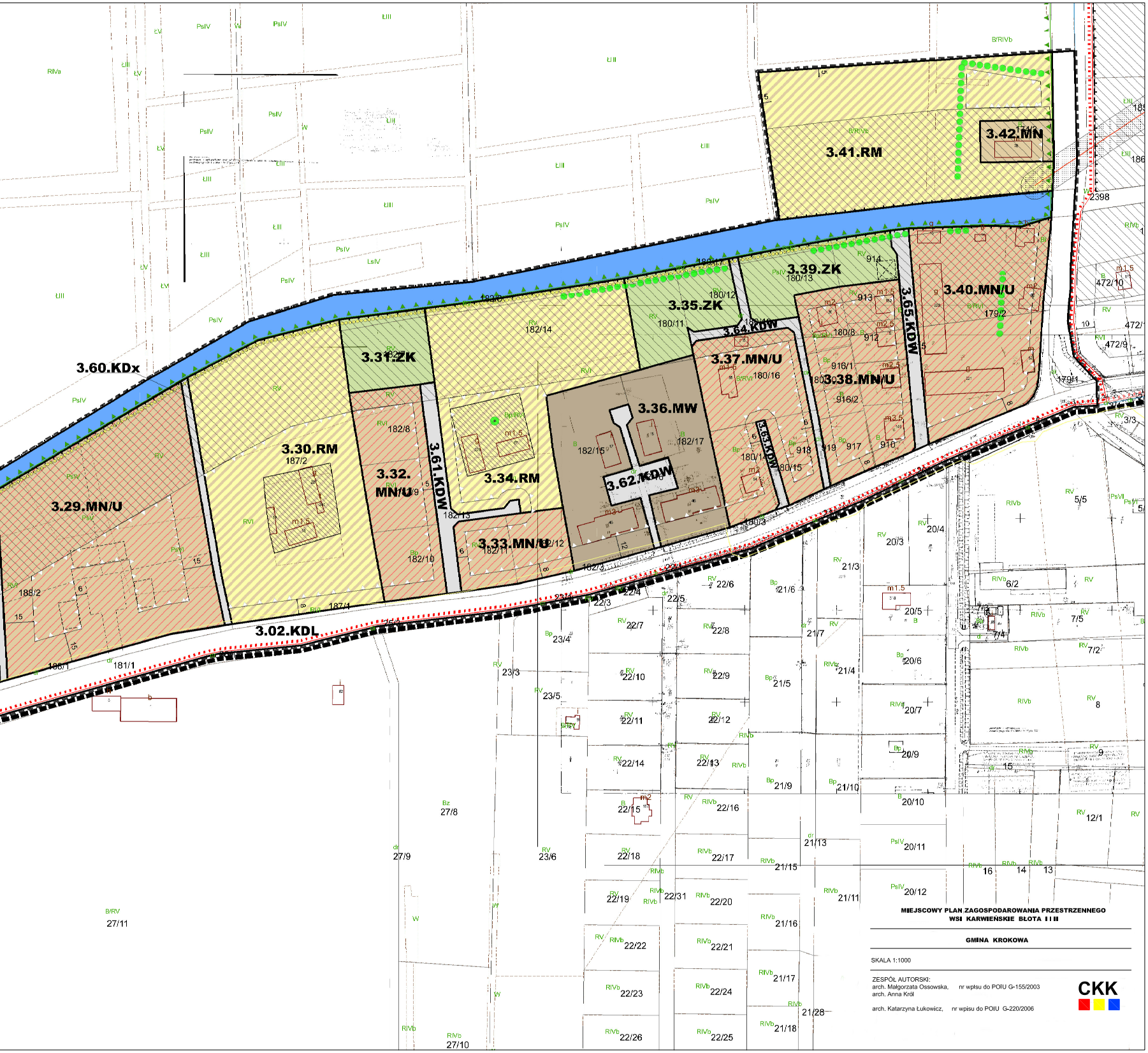
3.60.KDx
3.29.MN/U
3.30.RM
3.31.ZK
3.32.MN/U
3.33.MN/U
3.34.RM
3.35.ZK
3.36.MW
3.37.MN/U
3.38.MN/U
3.39.ZK
3.40.MN/U
3.41.RM
3.42.MN
3.61.KDW
3.62.KDW
3.63.KDW
3.64.KDW
3.65.KDW
3.02.KDL

MIEJSCOWY PLAN ZAGOSPODAROWANIA PRZESTRZENNEGO
WSI KARWIEŃSKIE BŁOTA III

GMINA KROKOWA

SKALA 1:1000

ZESPÓŁ AUTORSKI:
arch. Małgorzata Ossowska, nr wpisu do POIU G-155/2003
arch. Anna Król

arch. Katarzyna Łukowicz, nr wpisu do POIU G-220/2006

CKK