


MIEJSCOWY PLAN ZAGOSPODAROWANIA PRZESTRZENNEGO wsi Karwieńskie Błota I i II w gminie Krokowa

Załącznik nr 5 do Uchwały Nr XLVII/448/2022
Rady Gminy Krokowa z dnia 30 marca 2022 r.

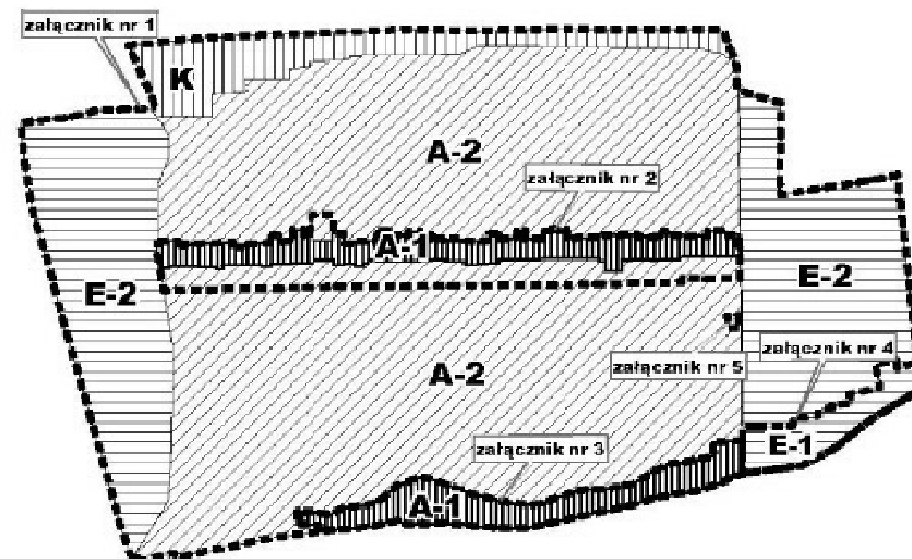
skala 1:1000



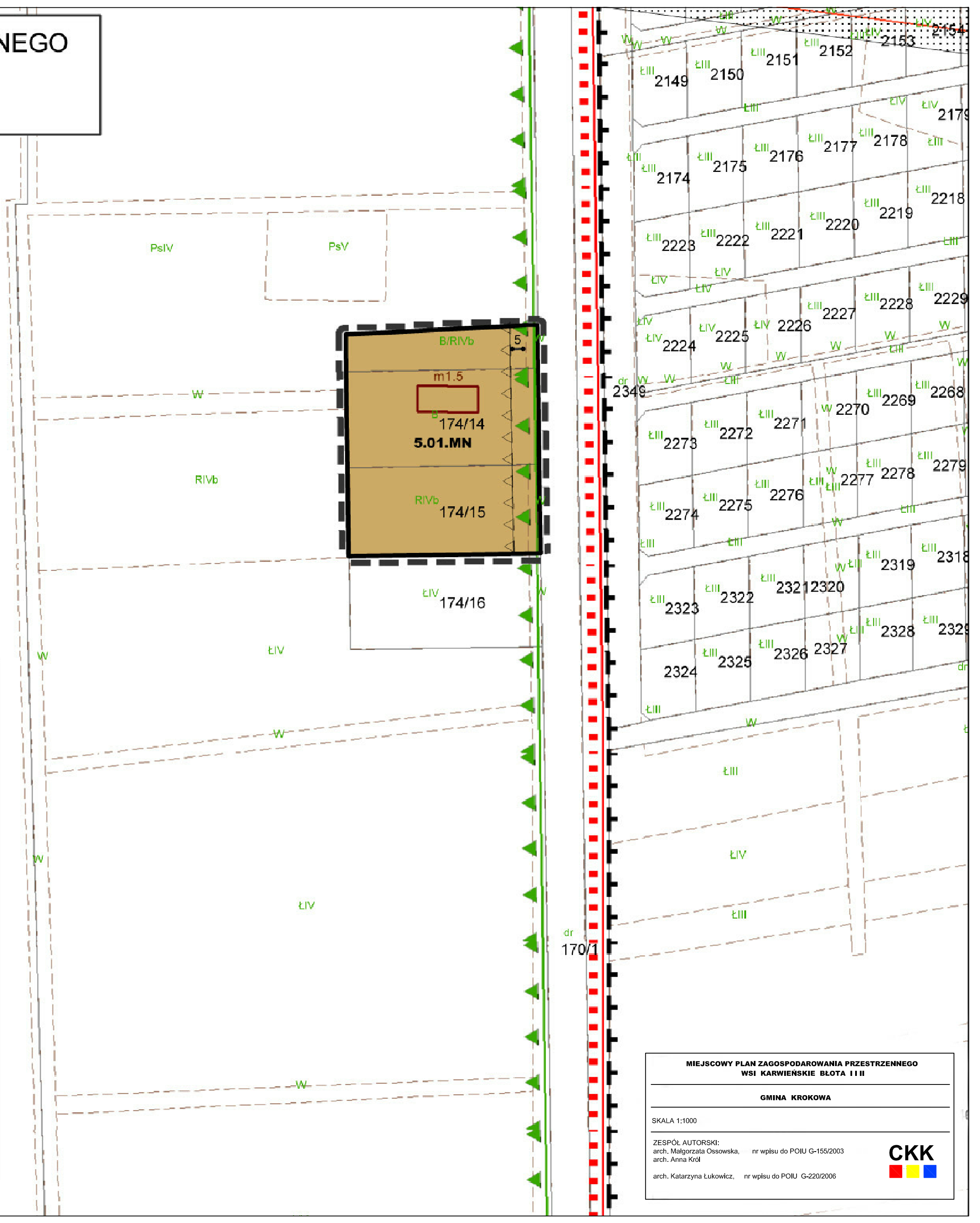
OZNACZENIA

- granica załącznika nr 5
- linia rozgraniczająca tereny o różnym przeznaczeniu lub różnym sposobie zagospodarowania
- nieprzekraczalna linia zabudowy
- przeznaczenie terenu**
- MN** tereny zabudowy mieszkaniowej jednorodzinnej
- granica układu ruralistycznego wsi Karwieńskie Błota I i II (wpisany do rejestru zabytków)
- granica Nadmorskiego Parku Krajobrazowego
- obwałowania rzeki Karwiarki

SCHEMAT ROZMIESZCZENIA ZAŁĄCZNIKÓW I STREF OCHRONY KONSERWATORSKIEJ



- OZNACZENIA
- STREFA A-1
 - STREFA A-2
 - STREFA E-1
 - STREFA E-2
 - STREFA K
 - granica załączników



**MIEJSCOWY PLAN ZAGOSPODAROWANIA PRZESTRZENNEGO
WSI KARWIEŃSKIE BŁOTA I III**

GINA KROKOWA

SKALA 1:1000

ZESPÓŁ AUTORSKI:
 arch. Małgorzata Ossowska, nr wpisu do POIU G-155/2003
 arch. Anna Król
 arch. Katarzyna Łukowicz, nr wpisu do POIU G-220/2006